



COMUNE DI LISSONE

Provincia di Monza e Brianza

Via Gramsci 21

20035 Lissone (MB)



PIANO di GOVERNO del TERRITORIO

Piano dei Servizi

Schede dei servizi vol. I

Interesse generale e altri servizi

Assistenza

Culto

Cultura

Impianti tecnologici

Istruzione

studio
favole

via Casentino 8

20159 Milano

tel. 02/66803318 - fax 02/6688337

e-mail: favolep@tiscali.it

Gruppo di lavoro

Dott. Arch. Paolo Favole

Dott. Arch. Claudio Scilieri

Avv. Antonio Chierichetti

Dott. Arch. Pian. Vittorio Tarantini

Collaboratori



Dott. Arch. Pian. Marta Arosio

Dott. Arch. Pian. Guglielmo Contro

Parte 1

Interesse generale e altri servizi

Categoria	Altri servizi	Servizio	Municipio
Identificativo	1	Denominazione Servizio	Comune di Lissone
Localizzazione	Via Gramsci 21		
Zona di Prg approvato	Zona SR b per attrezzature a servizio degli insediamenti residenziali		
Stato di attuazione	Attuato		

Estratto aerofotogrammetrico	Stralcio ortofoto
	


SF	2.029,66 mq		
Presenza di parcheggi pert. di uso esclusivo	Si		
Presenza di parcheggi nelle vicinanze	Si		
Presenza di spazi speciali	Si, sede della polizia locale		
Stato di conservazione dell'immobile	Buono		
Stato di conservazione della struttura	Buono		
Proprietà immobiliare	Publicca	Gestione del servizio a cura di	Publicco

Foto		
-------------	---	--

Categoria	Altri servizi	Servizio	Magazzino Comunale
Identificativo	2	Denominazione Servizio	Magazzino ASML
Localizzazione	Via Leopardi 12		
Zona di Prg approvato	Zona SR d per attrezzature a servizio degli insediamenti residenziali		
Stato di attuazione	Attuato		

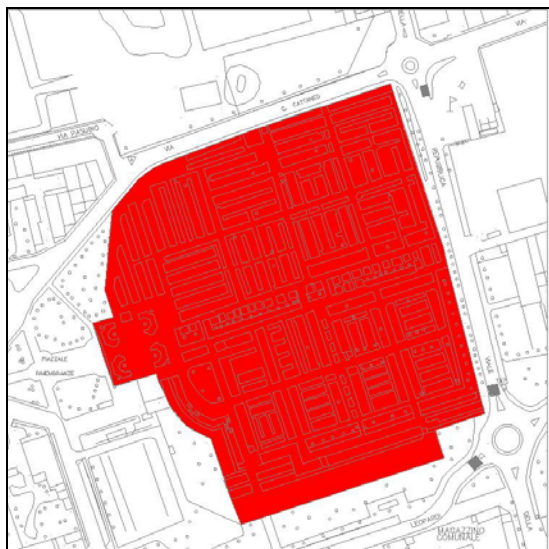
Estratto aerofotogrammetrico	Stralcio ortofoto
	

SF	3.350,69 mq		
Presenza di parcheggi pert. di uso esclusivo	Si		
Presenza di parcheggi nelle vicinanze	Si		
Presenza di spazi speciali	No		
Stato di conservazione dell'immobile	Buono		
Stato di conservazione della struttura	Buono		
Proprietà immobiliare	Publicca	Gestione del servizio a cura di	Publicca

Foto		
-------------	---	--

Categoria	Altri servizi	Servizio	Cimitero
Identificativo	3	Denominazione Servizio	Cimitero
Localizzazione	Piazza Rimembranze		
Zona di Prg approvato	Zona SR per attrezzature cimiteriali		
Stato di attuazione	Attuato		

Estratto aerofotogrammetrico	Stralcio ortofoto
-------------------------------------	--------------------------



SF	33.584,68 mq		
Presenza di parcheggi pert. di uso esclusivo	No		
Presenza di parcheggi nelle vicinanze	Si		
Presenza di spazi speciali	No		
Stato di conservazione dell'immobile	Buono		
Stato di conservazione della struttura	Buono		
Proprietà immobiliare	Pubblica	Gestione del servizio a cura di	Pubblico

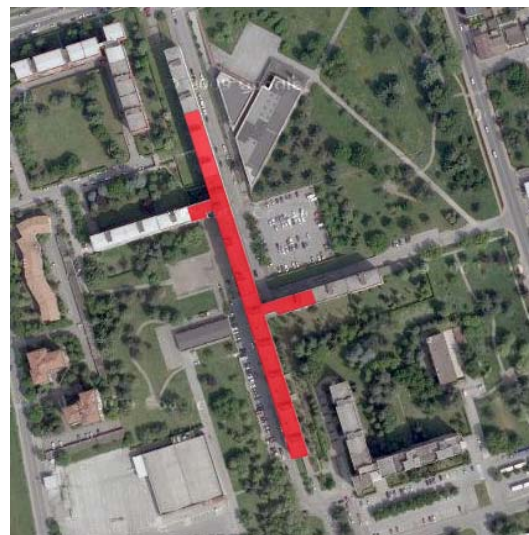
Foto



Categoria	Altri servizi	Servizio	Area mercatale
Identificativo	4	Denominazione Servizio	Area mercatale (Piazzale Umiliati)
Localizzazione	Piazzale umiliati		
Zona di Prg approvato	Zona Sr per attrezzature a servizio degli insediamenti residenziali		
Stato di attuazione	Attuato		
Estratto aerofotogrammetrico		Stralcio ortofoto	
			
SF	5.357,79mq		
Presenza di parcheggi pert. di uso esclusivo	No		
Presenza di parcheggi nelle vicinanze	Si		
Presenza di spazi speciali	No		
Stato di conservazione dell'immobile	/		
Stato di conservazione della struttura	Buono		
Proprietà immobiliare	Pubblica	Gestione del servizio a cura di	Pubblico
Foto			
			

Categoria	Altri servizi	Servizio	Edilizia pubblica
Identificativo	5	Denominazione Servizio	Edilizia pubblica Quartiere "LS1"
Localizzazione	Via degli Olmi, Via dei Gelsi		
Zona di Prg approvato	Zona B1 residenziale con frammistione funzionale		
Stato di attuazione	Attuato		

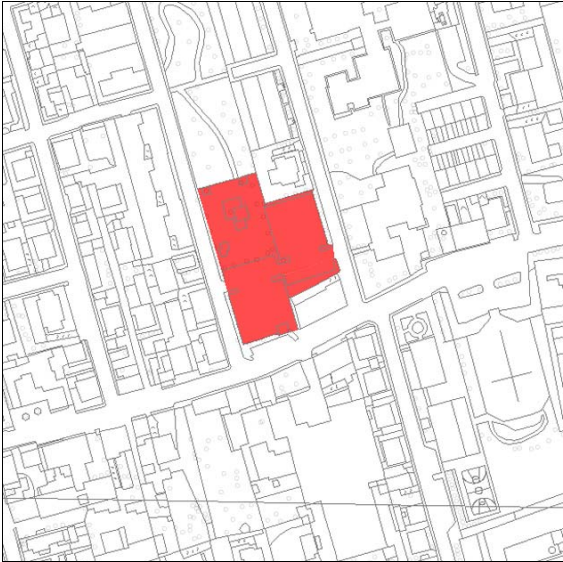



Estratto aerofotogrammetrico	Stralcio ortofoto
-------------------------------------	--------------------------





SF	2.853 mq		
Presenza di parcheggi pert. di uso esclusivo	No		
Presenza di parcheggi nelle vicinanze	Si		
Presenza di spazi speciali	No		
Stato di conservazione dell'immobile	Sufficiente		
Stato di conservazione della struttura	Sufficiente		
Proprietà immobiliare	Pubblica	Gestione del servizio a cura di	Pubblico

Foto



Categoria	Altri servizi	Servizio	Area mercatale
Identificativo	6	Denominazione Servizio	Area mercatale (Piazza Camporelli)
Localizzazione	Piazza Camporelli		
Zona di Prg approvato	Zona SR per attrezzature a servizio degli insediamenti residenziali		
Stato di attuazione	Attuato		
Estratto aerofotogrammetrico		Stralcio ortofoto	
			
SF	3.131,94 mq		
Presenza di parcheggi pert. di uso esclusivo	No		
Presenza di parcheggi nelle vicinanze	Si		
Presenza di spazi speciali	No		
Stato di conservazione dell'immobile	/		
Stato di conservazione della struttura	Buono		
Proprietà immobiliare	Pubblica	Gestione del servizio a cura di	Pubblico
Foto			
			

Categoria	Altri servizi	Servizio	Edilizia pubblica
Identificativo	7	Denominazione Servizio	n. 33 alloggi comunali
Localizzazione	Via Aliprandi 9		
Zona di Prg approvato	Zona B1 residenziale con frammistione funzionale		
Stato di attuazione	Attuato		

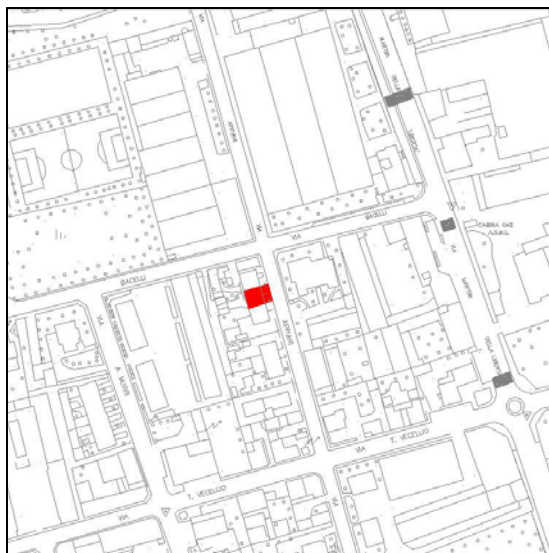
Estratto aerofotogrammetrico	Stralcio ortofoto
	

SF	1.376,18 mq		
Presenza di parcheggi pert. di uso esclusivo	Si		
Presenza di parcheggi nelle vicinanze	Si		
Presenza di spazi speciali	No		
Stato di conservazione dell'immobile	Sufficiente		
Stato di conservazione della struttura	Sufficiente		
Proprietà immobiliare	Pubblica	Gestione del servizio a cura di	Pubblico

Foto		
-------------	---	--

Categoria	Altri servizi	Servizio	Edilizia pubblica
Identificativo	8	Denominazione Servizio	n. 2 alloggi comunali
Localizzazione	Via Appiani 19/21		
Zona di Prg approvato	Zona B1 a prevalenza residenziale con frammistione funzionale		
Stato di attuazione	Attuato		

Estratto aerofotogrammetrico	Stralcio ortofoto
-------------------------------------	--------------------------



SF	80,17 mq		
Presenza di parcheggi pert. di uso esclusivo	No		
Presenza di parcheggi nelle vicinanze	Si		
Presenza di spazi speciali	No		
Stato di conservazione dell'immobile	Buono		
Stato di conservazione della struttura	Buono		
Proprietà immobiliare	Pubblica	Gestione del servizio a cura di	Pubblico

Foto



Categoria	Altri servizi	Servizio	Edilizia pubblica
Identificativo	9	Denominazione Servizio	n. 33 alloggi comunali
Localizzazione	Via Botticelli 16/18/20/22/24		
Zona di Prg approvato	Zona B1 a prevalenza residenziale con frammistione funzionale		
Stato di attuazione	Attuato		

Estratto aerofotogrammetrico	Stralcio ortofoto
-------------------------------------	--------------------------



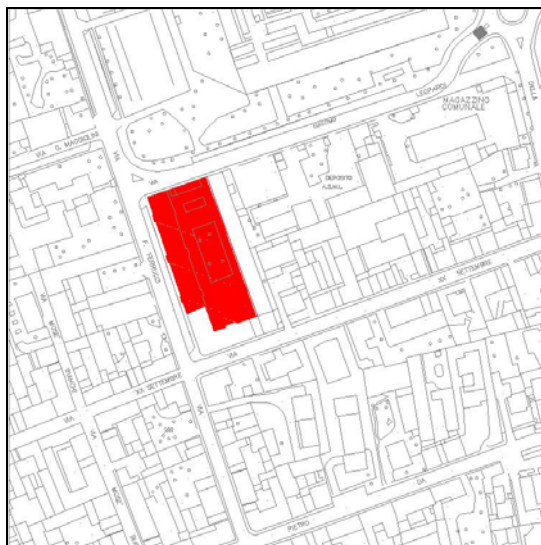
SF	2.585,20 mq		
Presenza di parcheggi pert. di uso esclusivo	Si		
Presenza di parcheggi nelle vicinanze	Si		
Presenza di spazi speciali	No		
Stato di conservazione dell'immobile	Sufficiente		
Stato di conservazione della struttura	Sufficiente		
Proprietà immobiliare	Pubblica	Gestione del servizio a cura di	Pubblico

Foto



Categoria	Altri servizi	Servizio	Edilizia pubblica
Identificativo	10	Denominazione Servizio	n.45 alloggi comunali
Localizzazione	Via Ferrucci 5/7/9		
Zona di Prg approvato	Zona B1 a prevalenza residenziale con frammistione funzionale		
Stato di attuazione	Attuato		

Estratto aerofotogrammetrico	Stralcio ortofoto
-------------------------------------	--------------------------



SF	1440,87 mq		
Presenza di parcheggi pert. di uso esclusivo	Si		
Presenza di parcheggi nelle vicinanze	Si		
Presenza di spazi speciali	No		
Stato di conservazione dell'immobile	Sufficiente		
Stato di conservazione della struttura	Sufficiente		
Proprietà immobiliare	Pubblica	Gestione del servizio a cura di	Pubblico

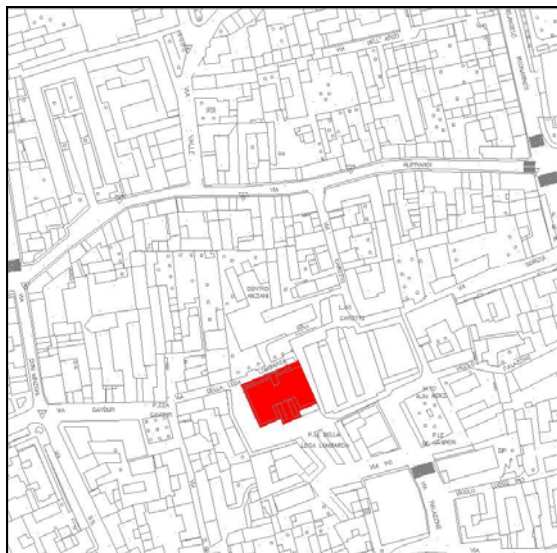
Foto



Categoria	Altri servizi	Servizio	Edilizia pubblica
Identificativo	11	Denominazione Servizio	n. 10 alloggi comunali
Localizzazione	Via Lamarmora 9		
Zona di Prg approvato	Zona B1 a prevalenza residenziale con frammistione funzionale		
Stato di attuazione	Attuato		
Estratto aerofotogrammetrico		Stralcio ortofoto	
			
SF	679,77 mq		
Presenza di parcheggi pert. di uso esclusivo	Si		
Presenza di parcheggi nelle vicinanze	Si		
Presenza di spazi speciali	No		
Stato di conservazione dell'immobile	Sufficiente		
Stato di conservazione della struttura	Sufficiente		
Proprietà immobiliare	Pubblica	Gestione del servizio a cura di	Pubblico
Foto			
			

Categoria	Altri servizi	Servizio	Edilizia pubblica
Identificativo	12	Denominazione Servizio	n. 30 alloggi comunali
Localizzazione	Piazza della lega lombarda 1		
Zona di Prg approvato	Zona A Piano di Zona		
Stato di attuazione	Attuato		

Estratto aerofotogrammetrico	Stralcio ortofoto
-------------------------------------	--------------------------

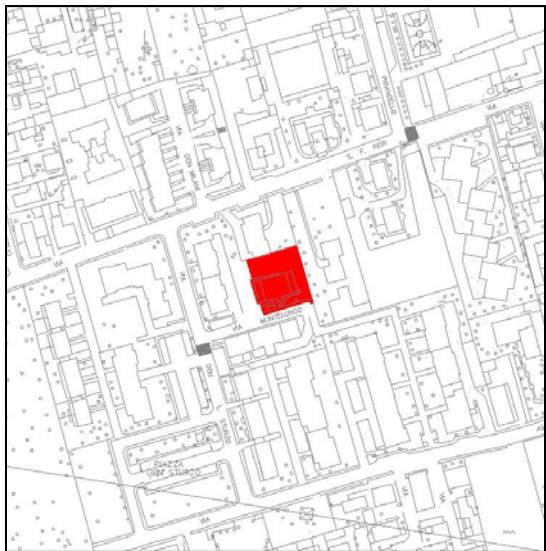



SF	427,10 mq		
Presenza di parcheggi pert. di uso esclusivo	No		
Presenza di parcheggi nelle vicinanze	Si		
Presenza di spazi speciali	No		
Stato di conservazione dell'immobile	Ottimo		
Stato di conservazione della struttura	Ottimo		
Proprietà immobiliare	Pubblica	Gestione del servizio a cura di	Pubblico

Foto



Categoria	Altri servizi	Servizio	Edilizia pubblica
Identificativo	13	Denominazione Servizio	n.12 alloggi comunali
Localizzazione	Via Montelungo 5		
Zona di Prg approvato	Zona B1 a prevalenza residenziale con frammistione funzionale		
Stato di attuazione	Attuato		

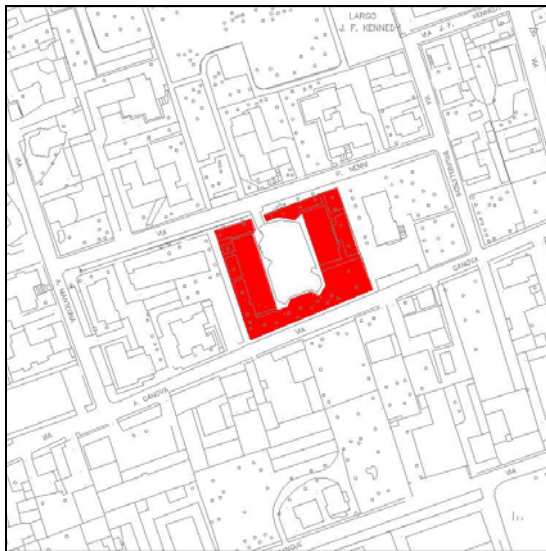



Estratto aerofotogrammetrico	Stralcio ortofoto
	

SF	450,10 mq		
Presenza di parcheggi pert. di uso esclusivo	No		
Presenza di parcheggi nelle vicinanze	Si		
Presenza di spazi speciali	No		
Stato di conservazione dell'immobile	Buono		
Stato di conservazione della struttura	Buono		
Proprietà immobiliare	Pubblica	Gestione del servizio a cura di	Pubblico

Foto	
	

Categoria	Altri servizi	Servizio	Edilizia pubblica
Identificativo	14	Denominazione Servizio	n.15 alloggi comunali
Localizzazione	Via Murri 70/72/76/78		
Zona di Prg approvato	Zona B1 a prevalenza residenziale con frammistione funzionale		
Stato di attuazione	Attuato		
Estratto aerofotogrammetrico		Stralcio ortofoto	
			
SF	1.088,74 mq		
Presenza di parcheggi pert. di uso esclusivo	Si		
Presenza di parcheggi nelle vicinanze	Si		
Presenza di spazi speciali	No		
Stato di conservazione dell'immobile	Sufficiente		
Stato di conservazione della struttura	Sufficiente		
Proprietà immobiliare	Pubblica	Gestione del servizio a cura di	Pubblico
Foto			
			

Categoria	Altri servizi	Servizio	Edilizia pubblica
Identificativo	15	Denominazione Servizio	n.17 alloggi comunali
Localizzazione	Via Negri 2/4/6		
Zona di Prg approvato	Zona B1 a prevalenza residenziale con frammistione funzionale		
Stato di attuazione	Attuato		
Estratto aerofotogrammetrico		Stralcio ortofoto	
			
SF	683,54 mq		
Presenza di parcheggi pert. di uso esclusivo	Si		
Presenza di parcheggi nelle vicinanze	Si		
Presenza di spazi speciali	No		
Stato di conservazione dell'immobile	Sufficiente		
Stato di conservazione della struttura	Sufficiente		
Proprietà immobiliare	Pubblica	Gestione del servizio a cura di	Pubblico
Foto			
			

Categoria	Altri servizi	Servizio	Edilizia pubblica
Identificativo	16	Denominazione Servizio	n. 40 alloggi comunali
Localizzazione	Via Nenni 12/16		
Zona di Prg approvato	Zona B1 a prevalenza residenziale con frammistione funzionale		
Stato di attuazione	Attuato		
Estratto aerofotogrammetrico		Stralcio ortofoto	
			
SF	1254,85 mq		
Presenza di parcheggi pert. di uso esclusivo	No		
Presenza di parcheggi nelle vicinanze	Si		
Presenza di spazi speciali	No		
Stato di conservazione dell'immobile	Buono		
Stato di conservazione della struttura	Buono		
Proprietà immobiliare	Pubblica	Gestione del servizio a cura di	Pubblico
Foto			
			

Categoria	Altri servizi	Servizio	Edilizia pubblica
Identificativo	17	Denominazione Servizio	n. 1 alloggio comunale
Localizzazione	Via Nigra 10		
Zona di Prg approvato	Zona B1 a prevalenza residenziale con frammistione funzionale		
Stato di attuazione	Attuato		
Estratto aerofotogrammetrico		Stralcio ortofoto	
			
SF	587,19 mq		
Presenza di parcheggi pert. di uso esclusivo	Si		
Presenza di parcheggi nelle vicinanze	Si		
Presenza di spazi speciali	No		
Stato di conservazione dell'immobile	Sufficiente		
Stato di conservazione della struttura	sufficiente		
Proprietà immobiliare	Pubblica	Gestione del servizio a cura di	Pubblico
Foto			
			

Categoria	Altri servizi	Servizio	Edilizia pubblica
Identificativo	18	Denominazione Servizio	n. 14 alloggi comunali
Localizzazione	Via Pacinotti 82		
Zona di Prg approvato	Zona B1 a prevalenza residenziale con frammistione funzionale		
Stato di attuazione	Attuato		

Estratto aerofotogrammetrico	Stralcio ortofoto
-------------------------------------	--------------------------



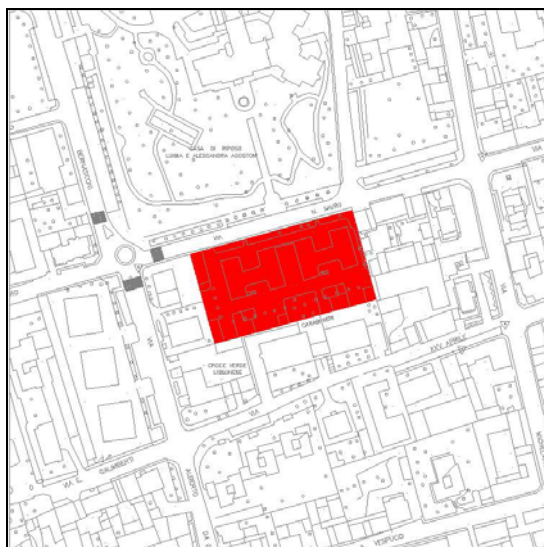
SF	803,34 mq		
Presenza di parcheggi pert. di uso esclusivo	Si		
Presenza di parcheggi nelle vicinanze	Si		
Presenza di spazi speciali	No		
Stato di conservazione dell'immobile	Sufficiente		
Stato di conservazione della struttura	Sufficiente		
Proprietà immobiliare	Pubblica	Gestione del servizio a cura di	Pubblico

Foto



Categoria	Altri servizi	Servizio	Edilizia pubblica
Identificativo	19	Denominazione Servizio	n. 4 alloggi comunali
Localizzazione	Via Sauro		
Zona di Prg approvato	Zona B1 a prevalenza residenziale con frammistione funzionale		
Stato di attuazione	Attuato		

Estratto aerofotogrammetrico	Stralcio ortofoto
-------------------------------------	--------------------------





SF	2.405,81 mq		
Presenza di parcheggi pert. di uso esclusivo	Si		
Presenza di parcheggi nelle vicinanze	Si		
Presenza di spazi speciali	No		
Stato di conservazione dell'immobile	Sufficiente		
Stato di conservazione della struttura	sufficiente		
Proprietà immobiliare	Pubblica	Gestione del servizio a cura di	Pubblico

Foto



Categoria	Altri servizi	Servizio	Edilizia pubblica
Identificativo	20	Denominazione Servizio	n. 12 alloggi comunali
Localizzazione	Via Vecellio 33/37		
Zona di Prg approvato	Zona B1 a prevalenza residenziale con frammistione funzionale		
Stato di attuazione	Attuato		

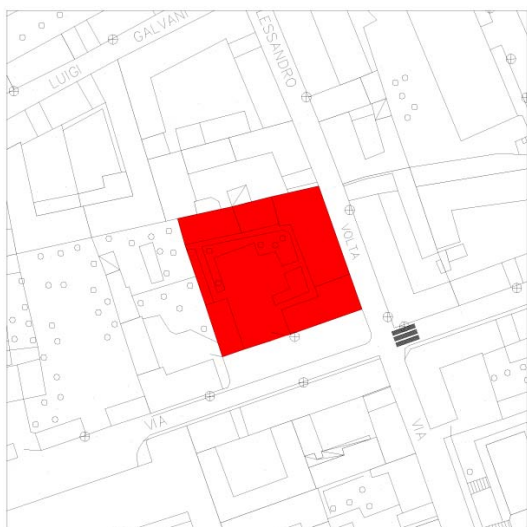
Estratto aerofotogrammetrico	Stralcio ortofoto
	

SF	1.645,73 mq		
Presenza di parcheggi pert. di uso esclusivo	Si		
Presenza di parcheggi nelle vicinanze	Si		
Presenza di spazi speciali	No		
Stato di conservazione dell'immobile	Sufficiente		
Stato di conservazione della struttura	Sufficiente		
Proprietà immobiliare	Pubblica	Gestione del servizio a cura di	Pubblico

Foto		
-------------	---	--

Categoria	Altri servizi	Servizio	Edilizia pubblica
Identificativo	21	Denominazione Servizio	n. 11 alloggi comunali
Localizzazione	Via Volta 29/31		
Zona di Prg approvato	Zona B1 a prevalenza residenziale con frammistione funzionale		
Stato di attuazione	Attuato		

Estratto aerofotogrammetrico	Stralcio ortofoto
-------------------------------------	--------------------------



SF	1.257 mq		
Presenza di parcheggi pert. di uso esclusivo	Si		
Presenza di parcheggi nelle vicinanze	Si		
Presenza di spazi speciali	No		
Stato di conservazione dell'immobile	Buono		
Stato di conservazione della struttura	Buono		
Proprietà immobiliare	Pubblica	Gestione del servizio a cura di	Pubblico

Foto



Categoria	Altri servizi	Servizio	Edilizia pubblica
Identificativo	22	Denominazione Servizio	n. 29 alloggi comunali
Localizzazione	Via XX Settembre 115		
Zona di Prg approvato	Zona B1 a prevalenza residenziale con frammistione funzionale		
Stato di attuazione	Attuato		





Estratto aerofotogrammetrico	Stralcio ortofoto
-------------------------------------	--------------------------





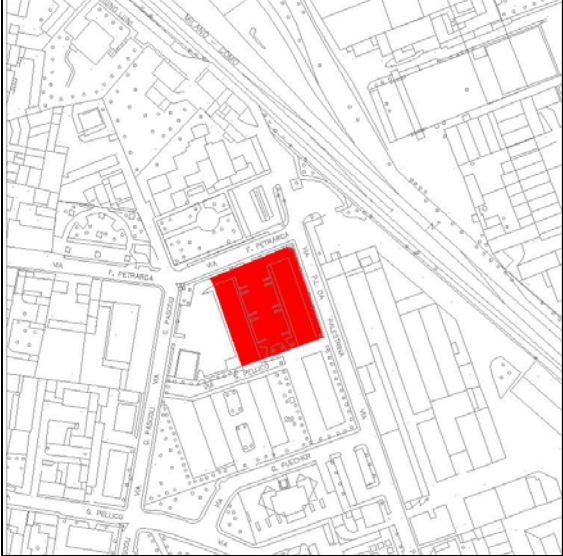


SF	442,17 mq		
Presenza di parcheggi pert. di uso esclusivo	Si		
Presenza di parcheggi nelle vicinanze	Si		
Presenza di spazi speciali	No		
Stato di conservazione dell'immobile	Sufficiente		
Stato di conservazione della struttura	Sufficiente		
Proprietà immobiliare	Pubblica	Gestione del servizio a cura di	Pubblico

Foto



Categoria	Altri servizi	Servizio	Edilizia Pubblica
Identificativo	23	Denominazione Servizio	n. 12 Alloggi A.L.E.R
Localizzazione	Via Pietro Nenni 10		
Zona di Prg approvato	Zona B1 a prevalenza residenziale con frammistione funzionale		
Stato di attuazione	Attuato		
Estratto aerofotogrammetrico		Stralcio ortofoto	
			
SF	431,28 mq		
Presenza di parcheggi pert. di uso esclusivo	No		
Presenza di parcheggi nelle vicinanze	Si		
Presenza di spazi speciali	No		
Stato di conservazione dell'immobile	Sufficiente		
Stato di conservazione della struttura	Sufficiente		
Proprietà immobiliare	Pubblica	Gestione del servizio a cura di	Pubblica
Foto			
			

Categoria	Altri servizi	Servizio	Edilizia pubblica
Identificativo	24	Denominazione Servizio	n. 18 Alloggi A.L.E.R.
Localizzazione	Via Antonio Canova 41		
Zona di Prg approvato	Zona B1 a prevalenza residenziale con frammistione funzionale		
Stato di attuazione	Attuato		
Estratto aerofotogrammetrico		Stralcio ortofoto	
			
SF	955,56 mq		
Presenza di parcheggi pert. di uso esclusivo	No		
Presenza di parcheggi nelle vicinanze	Si		
Presenza di spazi speciali	No		
Stato di conservazione dell'immobile	Buono		
Stato di conservazione della struttura	Buono		
Proprietà immobiliare	Pubblica	Gestione del servizio a cura di	Pubblica
Foto			
			

Categoria	Altri servizi	Servizio	Edilizia Pubblica
Identificativo	25	Denominazione Servizio	n. 1 Alloggi A.L.E.R
Localizzazione	Via Francesco Petrarca 22		
Zona di Prg approvato	Zona B1 a prevalenza residenziale con frammistione funzionale		
Stato di attuazione	Attuato		
Estratto aerofotogrammetrico		Stralcio ortofoto	
			
SF	1216,91 mq		
Presenza di parcheggi pert. di uso esclusivo	Si		
Presenza di parcheggi nelle vicinanze	Si		
Presenza di spazi speciali	No		
Stato di conservazione dell'immobile	Sufficiente		
Stato di conservazione della struttura	Sufficiente		
Proprietà immobiliare	Pubblica	Gestione del servizio a cura di	Pubblica
Foto			
			

Categoria	Altri servizi	Servizio	Edilizia Pubblica
Identificativo	26	Denominazione Servizio	n. 6 Alloggi A.L.E.R
Localizzazione	Via Giovanni Pierluigi da Palestrina 2		
Zona di Prg approvato	Zona B1 a prevalenza residenziale con frammistione funzionale		
Stato di attuazione	Attuato		
Estratto aerofotogrammetrico		Stralcio ortofoto	
			
SF	589,76 mq		
Presenza di parcheggi pert. di uso esclusivo	Si		
Presenza di parcheggi nelle vicinanze	Si		
Presenza di spazi speciali	No		
Stato di conservazione dell'immobile	Buono		
Stato di conservazione della struttura	Buono		
Proprietà immobiliare	Pubblica	Gestione del servizio a cura di	Pubblica
Foto			
			

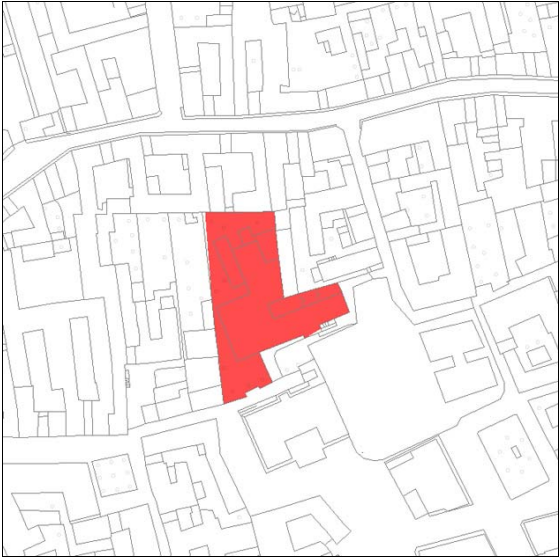



Categoria	Altri servizi	Servizio	Servizio pubblico
Identificativo	27	Denominazione Servizio	Palazzina ex Montana
Localizzazione	Via Don Minzoni		
Zona di Prg approvato	Zona SR b) per attrezzature di interesse comune		
Stato di attuazione	In fase di ristrutturazione		
Estratto aerofotogrammetrico		Stralcio ortofoto	
			
SF	398 mq		
Presenza di parcheggi pert. di uso esclusivo	No		
Presenza di parcheggi nelle vicinanze	Si		
Presenza di spazi speciali	No		
Stato di conservazione dell'immobile	Scarso		
Stato di conservazione della struttura	Scarso		
Proprietà immobiliare	Pubblica	Gestione del servizio a cura di	Pubblica
Foto			
			





Categoria	Altri servizi	Servizio	Campo nomadi
Identificativo	28	Denominazione Servizio	Campo nomadi
Localizzazione	Accesso da Via del Guado in Comune di Desio		
Zona di Prg approvato	Zona F per attrezzature ed impianti di interesse generale		
Stato di attuazione	Attuato		
Estratto aerofotogrammetrico		Stralcio ortofoto	
			
SF	3.272 mq		
Presenza di parcheggi pert. di uso esclusivo	Sì		
Presenza di parcheggi nelle vicinanze	No		
Presenza di spazi speciali	Sì		
Stato di conservazione dell'immobile	Buono		
Stato di conservazione della struttura	Buono		
Proprietà immobiliare	Pubblica	Gestione del servizio a cura di	Pubblica
Foto			
			

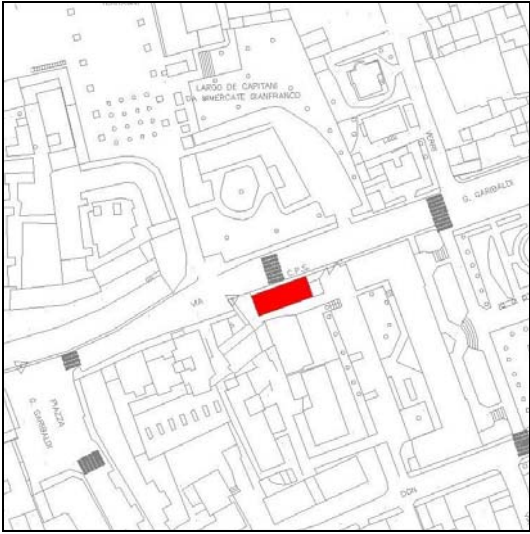



Categoria	Altri servizi	Servizio	Ufficio postale
Identificativo	29	Denominazione Servizio	Ufficio postale
Localizzazione	Via Palazzine/Via Po		
Zona di Prg approvato	Zona SR b per attrezzature a servizio degli insediamenti residenziali		
Stato di attuazione	Attuato		
Estratto aerofotogrammetrico		Stralcio ortofoto	
			
SF	511,82 mq		
Presenza di parcheggi pert. di uso esclusivo	No		
Presenza di parcheggi nelle vicinanze	Si		
Presenza di spazi speciali	No		
Stato di conservazione dell'immobile	Sufficiente		
Stato di conservazione della struttura	Buono		
Proprietà immobiliare	Pubblica	Gestione del servizio a cura di	Pubblica
Foto			
			

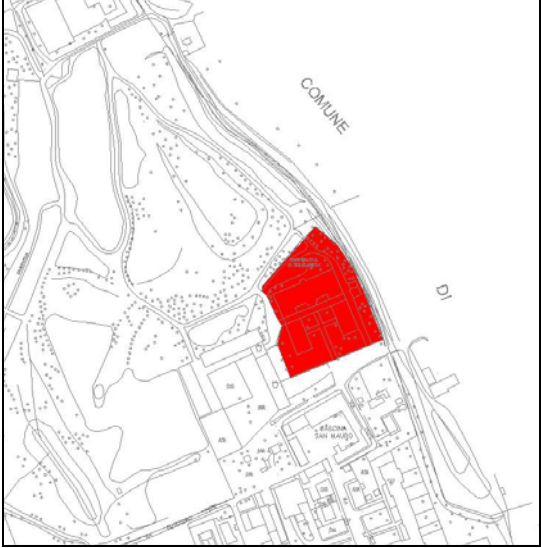



Parte 2





Assistenza

Categoria	Assistenza	Servizio	Centro Anziani
Identificativo	1	Denominazione Servizio	Centro Diurno Anziani
Localizzazione	Largo Carotto		
Zona di Prg approvato	Zona A per edifici destinati a standard di interesse comune		
Stato di attuazione	Attuato		
Estratto aerofotogrammetrico		Stralcio ortofoto	
			
SF	2.715,92 mq		
Iscritti	/		
Posti disponibili	/		
Presenza di parcheggi pert. di uso esclusivo	Si		
Presenza di parcheggi nelle vicinanze	Si		
Presenza di spazi speciali	No		
Stato di conservazione dell'immobile	Buono		
Stato di conservazione della struttura	Buono		
Proprietà immobiliare	Pubblica	Gestione del servizio a cura di	Pubblica
Foto		Foto	
			

Categoria	Assistenza	Servizio	Centro sociale
Identificativo	2	Denominazione Servizio	Centro sociale Botticelli
Localizzazione	Via Botticelli 14		
Zona di Prg approvato	Zona SR b per attrezzature a servizio degli insediamenti residenziali		
Stato di attuazione	Attuato		
Estratto aerofotogrammetrico		Stralcio ortofoto	
			
SF	3.546,4 mq		
Iscritti	/		
Posti disponibili	100 stanze		
Presenza di parcheggi pert. di uso esclusivo	Si		
Presenza di parcheggi nelle vicinanze	Si		
Presenza di spazi speciali	No		
Stato di conservazione dell'immobile	Buono		
Stato di conservazione della struttura	Buono		
Proprietà immobiliare	Pubblica	Gestione del servizio a cura di	Pubblica
Foto		Foto	
			

Categoria	Assistenza	Servizio	Centro assistenziale (ex sede Polizia Municipale)
Identificativo	3	Denominazione Servizio	Centro Socio Assistenziale e psicosociale, clinica psichiatrica
Localizzazione	Via Garibaldi 8		
Zona di Prg approvato	Zona SR b per attrezzature a servizio degli insediamenti residenziali		
Stato di attuazione	Attuato		
Estratto aerofotogrammetrico		Stralcio ortofoto	
			
SF	181,17 mq		
Iscritti	Variabile		
Posti disponibili	/		
Presenza di parcheggi pert. di uso esclusivo	No		
Presenza di parcheggi nelle vicinanze	Si		
Presenza di spazi speciali	No		
Stato di conservazione dell'immobile	Sufficiente		
Stato di conservazione della struttura	Sufficiente		
Proprietà immobiliare	Pubblica	Gestione del servizio a cura di	Pubblica
Foto			

Categoria	Assistenza	Servizio	Centro assistenziale familiare e domiciliare
Identificativo	4	Denominazione Servizio	Cooperativa Luciano Donghi
Localizzazione	Via Pepe 3 (accesso dal Comune di Biassono)		
Zona di Prg approvato	Zona B1 prevalentemente residenziale con frammistione funzionale		
Stato di attuazione	Attuato		
Estratto aerofotogrammetrico		Stralcio ortofoto	
			
SF	5.667,21 mq		
Iscritti	/		
Posti disponibili	/		
Presenza di parcheggi pert. di uso esclusivo	Si		
Presenza di parcheggi nelle vicinanze	No		
Presenza di spazi speciali	No		
Stato di conservazione dell'immobile	Buono		
Stato di conservazione della struttura	buono		
Proprietà immobiliare	Privata	Gestione del servizio a cura di	Privata
Foto		Foto	
			

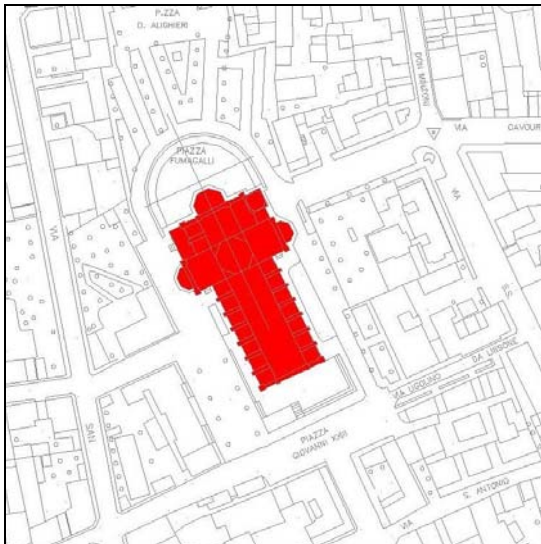
Categoria	Assistenza	Servizio	Centro assistenziale diurno per disabili
Identificativo	5	Denominazione Servizio	Scuola speciale di via del Pioppo
Localizzazione	Via del Pioppo		
Zona di Prg approvato	Zone SR a per attrezzature a servizio degli insediamenti residenziali		
Stato di attuazione	Attuato		
Estratto aerofotogrammetrico		Stralcio ortofoto	
			
SF	7.162,99 mq		
Iscritti	Variabili		
Posti disponibili	variabili		
Presenza di parcheggi pert. di uso esclusivo	Si		
Presenza di parcheggi nelle vicinanze	Si		
Presenza di spazi speciali	No		
Stato di conservazione dell'immobile	Buono		
Stato di conservazione della struttura	Buono		
Proprietà immobiliare	Pubblica	Gestione del servizio a cura di	Pubblico
Foto		Foto	
			

Parte 3

Culto

Categoria	Culto	Servizio	Chiesa cattolica e casa canonica
Identificativo	1	Denominazione Servizio	Parrocchia SS. Apostoli Pietro e Paolo
Localizzazione	Piazza Papa Giovanni XXIII		
Zona di Prg approvato	Zona SR b per attrezzature a servizio degli insediamenti residenziali		
Stato di attuazione	Attuato		

Estratto aerofotogrammetrico	Stralcio ortofoto
-------------------------------------	--------------------------



SF	2.148,08 mq		
Presenza di parcheggi pert. di uso esclusivo	No		
Presenza di parcheggi nelle vicinanze	Si		
Presenza di spazi speciali	No		
Stato di conservazione dell'immobile	Buono		
Stato di conservazione della struttura	Buono		
Proprietà immobiliare	Privato	Gestione del servizio a cura di	Privato

Foto



Categoria	Culto	Servizio	Chiesa cattolica e servizi parrocchiali
Identificativo	2	Denominazione Servizio	Parrocchia S. Giuseppe Artigiano
Localizzazione	Via Enrico Fermi 1		
Zona di Prg approvato	Zona SR b per attrezzature a servizio degli insediamenti residenziali		
Stato di attuazione	Attuato		

Estratto aerofotogrammetrico	Stralcio ortofoto
-------------------------------------	--------------------------



SF	13.428,87 mq		
Presenza di parcheggi pert. di uso esclusivo	Si		
Presenza di parcheggi nelle vicinanze	Si		
Presenza di spazi speciali	No		
Stato di conservazione dell'immobile	Buono		
Stato di conservazione della struttura	Buono		
Proprietà immobiliare	Privata	Gestione del servizio a cura di	Privata

Foto



Categoria	Culto	Servizio	Chiesa cattolica e servizi parrocchiali
Identificativo	3	Denominazione Servizio	Parrocchia Santa Maria Assunta
Localizzazione	Via Edmondo De Amicis 7		
Zona di Prg approvato	Zona SR b per attrezzature a servizio degli insediamenti residenziali		
Stato di attuazione	Attuato		

Estratto aerofotogrammetrico	Stralcio ortofoto
-------------------------------------	--------------------------



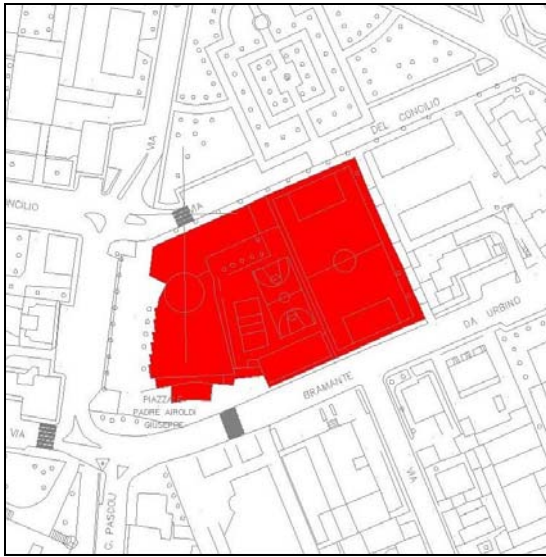
SF	19.713,04 mq		
Presenza di parcheggi pert. di uso esclusivo	Si		
Presenza di parcheggi nelle vicinanze	Si		
Presenza di spazi speciali	No		
Stato di conservazione dell'immobile	Buono		
Stato di conservazione della struttura	Buono		
Proprietà immobiliare	Privata	Gestione del servizio a cura di	Privata

Foto



Categoria	Culto	Servizio	Chiesa cattolica e servizi parrocchiali
Identificativo	4	Denominazione Servizio	Parrocchia Sacro Cuore di Gesù
Localizzazione	Via Del Concilio 20		
Zona di Prg approvato	Zona SR b per attrezzature a servizio degli insediamenti residenziali		
Stato di attuazione	Attuato		

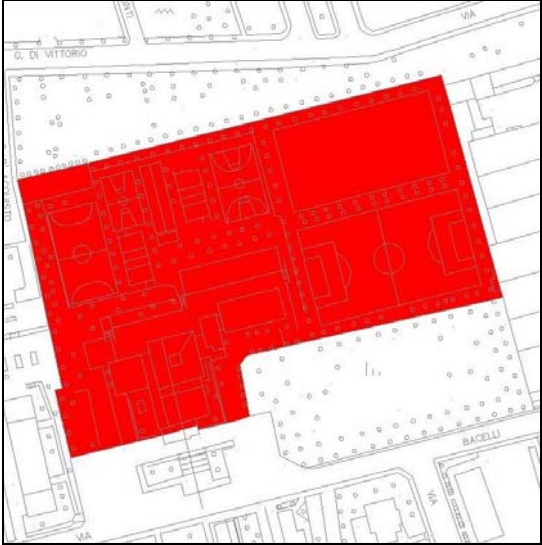



Estratto aerofotogrammetrico	Stralcio ortofoto
-------------------------------------	--------------------------



SF	5.905,97 mq		
Presenza di parcheggi pert. di uso esclusivo	Si		
Presenza di parcheggi nelle vicinanze	Si		
Presenza di spazi speciali	No		
Stato di conservazione dell'immobile	Buono		
Stato di conservazione della struttura	Buono		
Proprietà immobiliare	Privata	Gestione del servizio a cura di	Privata

Foto



Categoria	Culto	Servizio	Chiesa cattolica e servizi parrocchiali
Identificativo	5	Denominazione Servizio	Parrocchia Madonna di Lourdes
Localizzazione	Via Guido Bacelli 21		
Zona di Prg approvato	Zona SR b per attrezzature a servizio degli insediamenti residenziali		
Stato di attuazione	Attuato		
Estratto aerofotogrammetrico		Stralcio ortofoto	
			
SF	15.063,46 mq		
Presenza di parcheggi pert. di uso esclusivo	Si		
Presenza di parcheggi nelle vicinanze	Si		
Presenza di spazi speciali	No		
Stato di conservazione dell'immobile	Buono		
Stato di conservazione della struttura	Buono		
Proprietà immobiliare	Privata	Gestione del servizio a cura di	Privata
Foto			
			

Categoria	Culto	Servizio	Chiesa cattolica e servizi parrocchiali
Identificativo	6	Denominazione Servizio	Parrocchia Cuore Immacolato di Maria
Localizzazione	Via Alfred Nobel 14		
Zona di Prg approvato	Zona SR b per attrezzature a servizio degli insediamenti residenziali		
Stato di attuazione	Attuato		

Estratto aerofotogrammetrico	Stralcio ortofoto
-------------------------------------	--------------------------



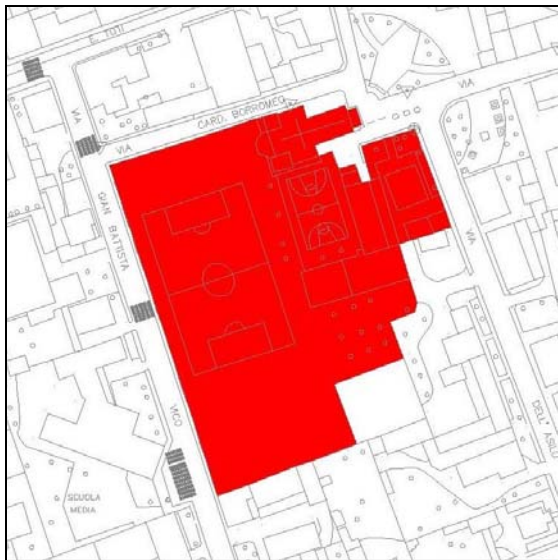
SF	8.657 mq		
Presenza di parcheggi pert. di uso esclusivo	No		
Presenza di parcheggi nelle vicinanze	Si		
Presenza di spazi speciali	No		
Stato di conservazione dell'immobile	Buono		
Stato di conservazione della struttura	Buono		
Proprietà immobiliare	Privata	Gestione del servizio a cura di	Privata

Foto



Categoria	Culto	Servizio	Chiesa cattolica e servizi parrocchiali
Identificativo	7	Denominazione Servizio	Parrocchia SS. Giuseppe e Antonio M. Zaccaria
Localizzazione	Piazza Sant'Antonio M. Zaccaria		
Zona di Prg approvato	Zona SR b per attrezzature a servizio degli insediamenti residenziali		
Stato di attuazione	Attuato		

Estratto aerofotogrammetrico	Stralcio ortofoto
-------------------------------------	--------------------------



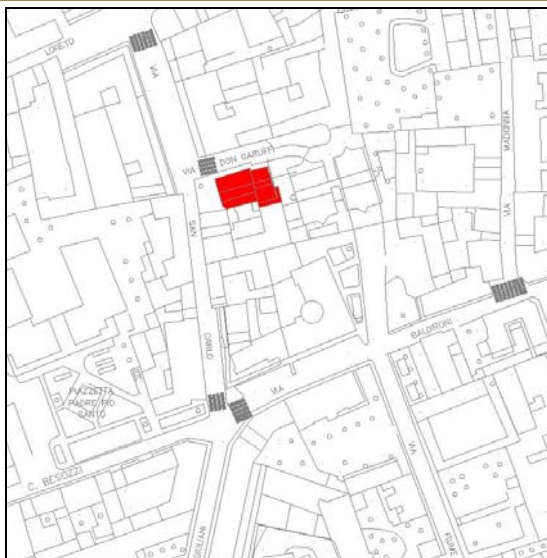
SF	10.443,80 mq		
Presenza di parcheggi pert. di uso esclusivo	Si		
Presenza di parcheggi nelle vicinanze	Si		
Presenza di spazi speciali	No		
Stato di conservazione dell'immobile	Buono		
Stato di conservazione della struttura	Buono		
Proprietà immobiliare	Privata	Gestione del servizio a cura di	Privata

Foto



Categoria	Culto	Servizio	Chiesa cattolica
Identificativo	8	Denominazione Servizio	Chiesa di San Carlo
Localizzazione	Via San Carlo		
Zona di Prg approvato	Zona SR b per attrezzature a servizio degli insediamenti residenziali		
Stato di attuazione	Attuato		

Estratto aerofotogrammetrico	Stralcio ortofoto
-------------------------------------	--------------------------



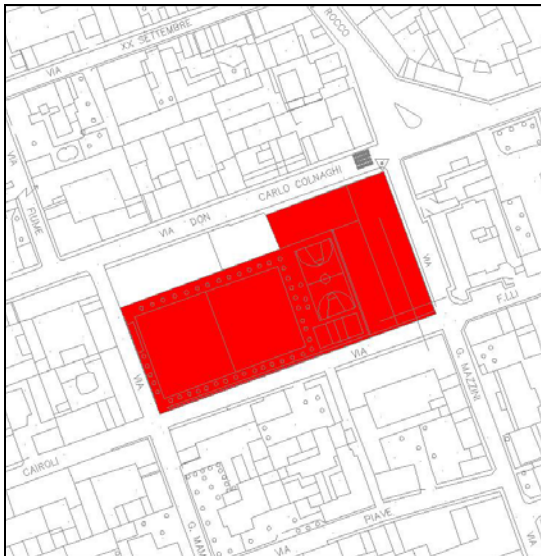
SF	266,04 mq		
Presenza di parcheggi pert. di uso esclusivo	No		
Presenza di parcheggi nelle vicinanze	Si		
Presenza di spazi speciali	No		
Stato di conservazione dell'immobile	Buono (presenza di vincolo specifico)		
Stato di conservazione della struttura	Buono		
Proprietà immobiliare	Privata	Gestione del servizio a cura di	Privata

Foto



Categoria	Culto	Servizio	Chiesa cattolica e servizi parrocchiali
Identificativo	9	Denominazione Servizio	Chiesa di San Luigi e oratorio
Localizzazione	Via colnaghi		
Zona di Prg approvato	Zona SR b per attrezzature a servizio degli insediamenti residenziali		
Stato di attuazione	Attuato		

Estratto aerofotogrammetrico	Stralcio ortofoto
-------------------------------------	--------------------------

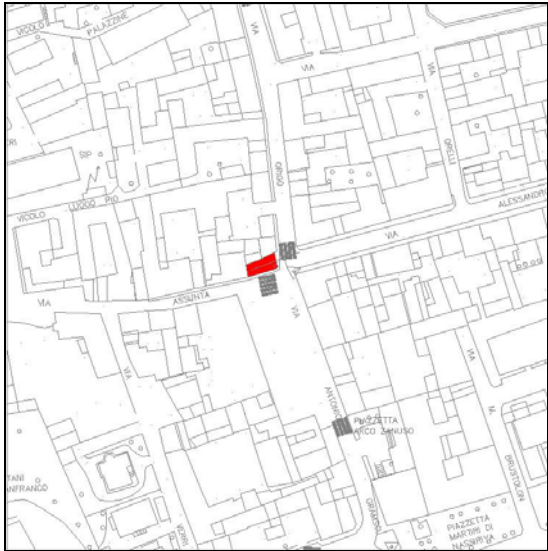





SF	2168,60 mq		
Presenza di parcheggi pert. di uso esclusivo	No		
Presenza di parcheggi nelle vicinanze	Si		
Presenza di spazi speciali	No		
Stato di conservazione dell'immobile	Buono		
Stato di conservazione della struttura	Buono		
Proprietà immobiliare	Privata	Gestione del servizio a cura di	Privata

Foto



Categoria	Culto	Servizio	Associazione testimoni di Geova
Identificativo	10	Denominazione Servizio	Associazione testimoni di Geova
Localizzazione	Via Locatelli 32		
Zona di Prg approvato	Zona B1 prevalentemente residenziale con frammistione funzionale		
Stato di attuazione	Attuato		
Estratto aerofotogrammetrico		Stralcio ortofoto	
			
SF	1208,93 mq		
Presenza di parcheggi pert. di uso esclusivo	No		
Presenza di parcheggi nelle vicinanze²	No		
Presenza di spazi speciali	No		
Stato di conservazione dell'immobile	Buono		
Stato di conservazione della struttura	Buono		
Proprietà immobiliare	Privata	Gestione del servizio a cura di	Privata
Foto			
			

Categoria	Culto	Servizio	Santuario
Identificativo	11	Denominazione Servizio	Chiesa del Borgo
Localizzazione	Via Assunta, angolo via Origo		
Zona di Prg approvato	Zona SR b per attrezzature a servizio degli insediamenti residenziali		
Stato di attuazione	Attuato		
Estratto aerofotogrammetrico		Stralcio ortofoto	
			
SF	60,79 mq		
Presenza di parcheggi pert. di uso esclusivo	No		
Presenza di parcheggi nelle vicinanze	Si		
Presenza di spazi speciali	No		
Stato di conservazione dell'immobile	Buono (presenza di vincolo specifico)		
Stato di conservazione della struttura	Buono		
Proprietà immobiliare	Privata	Gestione del servizio a cura di	Privata
Foto			
			

Categoria	Culto	Servizio	Chiesa e servizi parrocchiali
Identificativo	12	Denominazione Servizio	Chiesa dell' Addolorata
Localizzazione	Via Origo		
Zona di Prg approvato	Zona SR b per attrezzature a servizio degli insediamenti residenziali		
Stato di attuazione	Attuato		
Estratto aerofotogrammetrico		Stralcio ortofoto	
			
SF	388,43 mq		
Presenza di parcheggi pert. di uso esclusivo	No		
Presenza di parcheggi nelle vicinanze	Si		
Presenza di spazi speciali	No		
Stato di conservazione dell'immobile	Buono		
Stato di conservazione della struttura	Buono		
Proprietà immobiliare	Privata	Gestione del servizio a cura di	Privata
Foto			
			

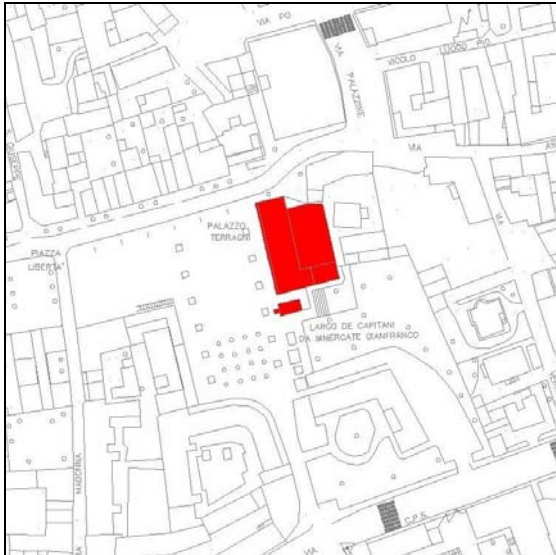



Categoria	Culto	Servizio	Cappella Di S, Margherita
Identificativo	13	Denominazione Servizio	Cappella di Santa Margherita
Localizzazione	Via Santa Margherita (all' interno dell' ospedale)		
Zona di Prg approvato	Zona SR b per attrezzature a servizio degli insediamenti residenziali		
Stato di attuazione	Attuato		
Estratto aerofotogrammetrico		Stralcio ortofoto	
			
SF	194,77 mq		
Presenza di parcheggi pert. di uso esclusivo	No		
Presenza di parcheggi nelle vicinanze	Si		
Presenza di spazi speciali	No		
Stato di conservazione dell'immobile	Buono		
Stato di conservazione della struttura	Buono		
Proprietà immobiliare	Privata	Gestione del servizio a cura di	Privata
Foto			
			

Categoria	Culto	Servizio	Cappella Di S. Margherita
Identificativo	14	Denominazione Servizio	Cappella di Santa Margherita
Localizzazione	Via Santa Margherita		
Zona di Prg approvato	Zona SR b per attrezzature a servizio degli insediamenti residenziali		
Stato di attuazione	Attuato		
Estratto aerofotogrammetrico		Stralcio ortofoto	
			
SF	136,85 mq		
Presenza di parcheggi pert. di uso esclusivo	No		
Presenza di parcheggi nelle vicinanze	Si		
Presenza di spazi speciali	No		
Stato di conservazione dell'immobile	Buono		
Stato di conservazione della struttura	Buono		
Proprietà immobiliare	Privata	Gestione del servizio a cura di	Privata
Foto			
			

Parte 4

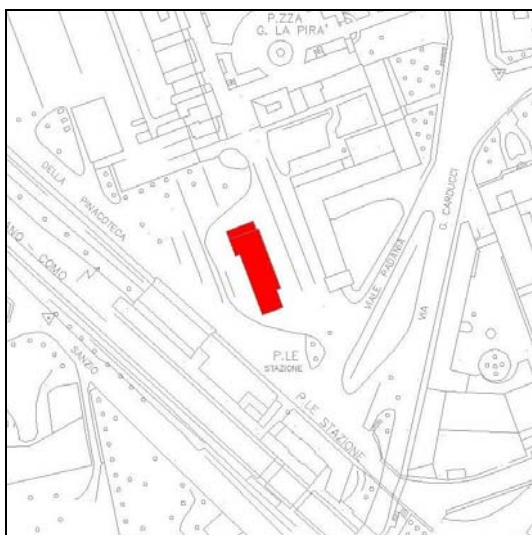
Cultura

Categoria	Cultura	Servizio	Biblioteca
Identificativo	1	Denominazione Servizio	Palazzo Vittorio Veneto, sede di biblioteca civica e biblioteca del mobile
Localizzazione	Piazza IV Novembre		
Zona di Prg approvato	Zona SR a) istruzione inferiore		
Stato di attuazione	Attuato		
Estratto aerofotogrammetrico		Stralcio ortofoto	
			
SF	1.380,87 mq		
Presenza di parcheggi pert. di uso esclusivo	No		
Presenza di parcheggi nelle vicinanze	Si		
Presenza di spazi speciali	No		
Stato di conservazione dell'immobile	Buono		
Stato di conservazione della struttura	Buono		
Proprietà immobiliare	Publicco	Gestione del servizio a cura di	Publicco
Foto			
			

Categoria	Cultura	Servizio	Palazzo Terragni
Identificativo	2	Denominazione Servizio	Sede del teatro comunale
Localizzazione	p.zza Libertà		
Zona di Prg approvato	Zona SR b per attrezzature a servizio degli insediamenti residenziali		
Stato di attuazione	Attuato		
Estratto aerofotogrammetrico		Stralcio ortofoto	
			
SF	711,84 mq		
Presenza di parcheggi pert. di uso esclusivo	No		
Presenza di parcheggi nelle vicinanze	Si		
Presenza di spazi speciali	No		
Stato di conservazione dell'immobile	Buono		
Stato di conservazione della struttura	Buono		
Proprietà immobiliare	Pubblico	Gestione del servizio a cura di	Pubblico
Foto			
			

Categoria	Cultura	Servizio	Sede Museo d'Arte
Identificativo	3	Denominazione Servizio	Museo d'Arte, pinacoteca
Localizzazione	Viale Padania 6		
Zona di Prg approvato	Ambito RU interscambio modale		
Stato di attuazione	Attuato		

Estratto aerofotogrammetrico	Stralcio ortofoto
-------------------------------------	--------------------------

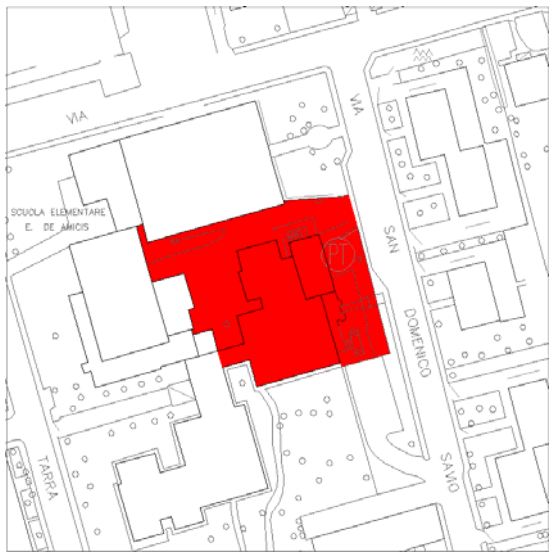



SF	347,3 mq
Presenza di parcheggi pert. di uso esclusivo	No
Presenza di parcheggi nelle vicinanze	Si
Presenza di spazi speciali	No
Stato di conservazione dell'immobile	Ottimo
Stato di conservazione della struttura	Ottimo
Proprietà immobiliare	Pubblica
Gestione del servizio a cura di	Pubblico

Foto



Categoria	Cultura	Servizio	Centro civico
Identificativo	4	Denominazione Servizio	Centro civico Santa Margherita
Localizzazione	Via San Domenico Savio 33		
Zona di Prg approvato	Zona SR a) istruzione inferiore		
Stato di attuazione	Attuato		

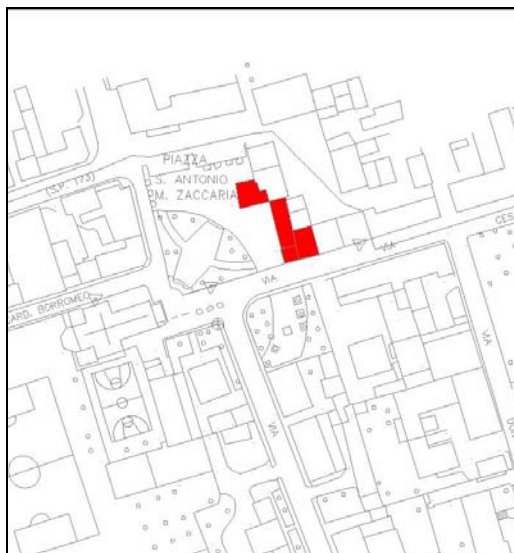
Estratto aerofotogrammetrico	Stralcio ortofoto
	

SF	2004 mq		
Presenza di parcheggi pert. di uso esclusivo	No		
Presenza di parcheggi nelle vicinanze	Si		
Presenza di spazi speciali	Si, farmacia comunale e postamat		
Stato di conservazione dell'immobile	Buono		
Stato di conservazione della struttura	Buono		
Proprietà immobiliare	Publicca	Gestione del servizio a cura di	Publicco

Foto		
-------------	---	--

Categoria	Cultura	Servizio	Centro civico
Identificativo	5	Denominazione Servizio	Centro civico Bareggia
Localizzazione	p.zza Zaccaria 13		
Zona di Prg approvato	Zona SR b per attrezzature a servizio degli insediamenti residenziali		
Stato di attuazione	Attuato		

Estratto aerofotogrammetrico	Stralcio ortofoto
-------------------------------------	--------------------------



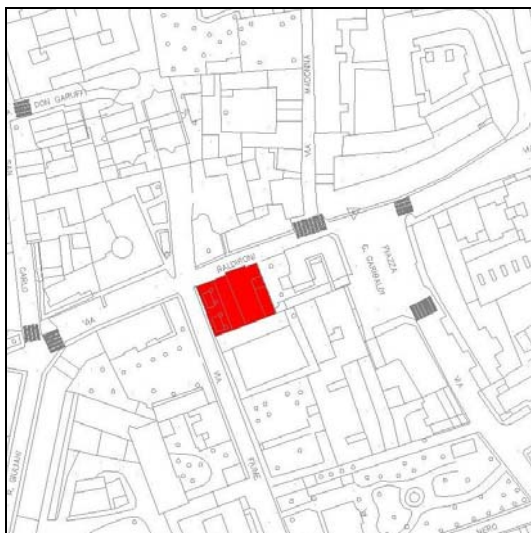
SF	203,54 mq		
Presenza di parcheggi pert. di uso esclusivo	No		
Presenza di parcheggi nelle vicinanze	Si		
Presenza di spazi speciali	No		
Stato di conservazione dell'immobile	Buono		
Stato di conservazione della struttura	Buono		
Proprietà immobiliare	Publicca	Gestione del servizio a cura di	Privata

Foto



Categoria	Cultura	Servizio	Sede Combattenti
Identificativo	6	Denominazione Servizio	Sede Combattenti via Fiume
Localizzazione	Via Fiume 1		
Zona di Prg approvato	P.I.I. n. 12		
Stato di attuazione	Attuato		

Estratto aerofotogrammetrico	Stralcio ortofoto
-------------------------------------	--------------------------





SF	504,64 mq		
Presenza di parcheggi pert. di uso esclusivo	No		
Presenza di parcheggi nelle vicinanze	Si		
Presenza di spazi speciali	No		
Stato di conservazione dell'immobile	Insufficiente		
Stato di conservazione della struttura	Insufficiente		
Proprietà immobiliare	Publicca	Gestione del servizio a cura di	Privata

Foto



Categoria	Cultura	Servizio	Villa
Identificativo	7	Denominazione Servizio	Villa Reati
Localizzazione	Via Fiume 3		
Zona di Prg approvato	P.I.I. n. 12		
Stato di attuazione	Attuato		

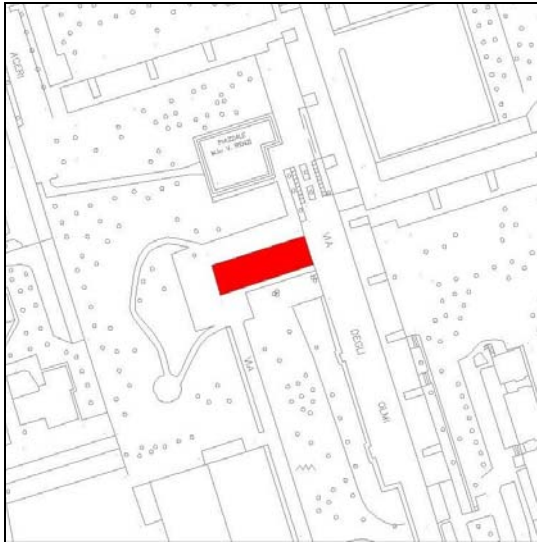
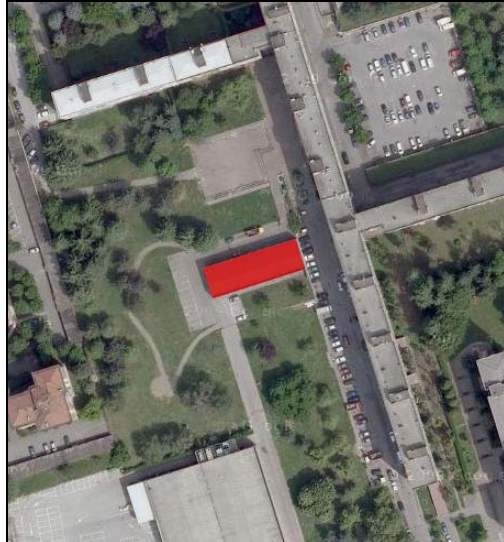
Estratto aerofotogrammetrico	Stralcio ortofoto
	

SF	818 mq		
Presenza di parcheggi pert. di uso esclusivo	No		
Presenza di parcheggi nelle vicinanze	Si		
Presenza di spazi speciali	No		
Stato di conservazione dell'immobile	Buono (presenza di vincolo specifico)		
Stato di conservazione della struttura	Buono		
Proprietà immobiliare	Publicca	Gestione del servizio a cura di	Publicca



Foto	
	

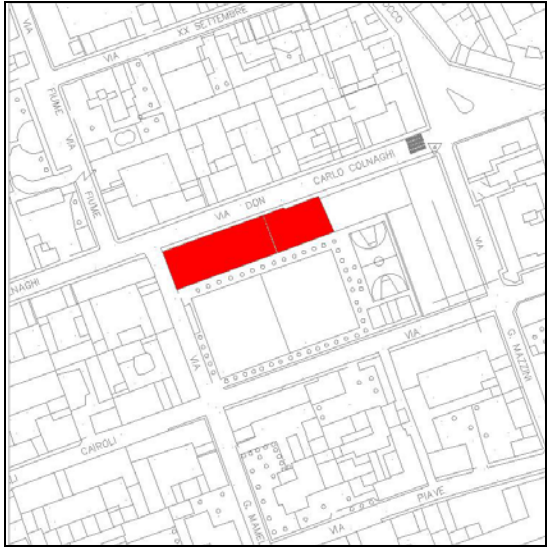



Categoria	Cultura	Servizio	Sede Associazione Cacciatori
Identificativo	8	Denominazione Servizio	Sede Associazione Cacciatori
Localizzazione	Via Bottego 78		
Zona di Prg approvato	Zona F		
Stato di attuazione	Attuato		
Estratto aerofotogrammetrico		Stralcio ortofoto	
SF	709,98 mq		
Presenza di parcheggi pert. di uso esclusivo	No		
Presenza di parcheggi nelle vicinanze	Si		
Presenza di spazi speciali	No		
Stato di conservazione dell'immobile	Buono		
Stato di conservazione della struttura	Buono		
Proprietà immobiliare	Pubblica	Gestione del servizio a cura di	Privata
Foto			

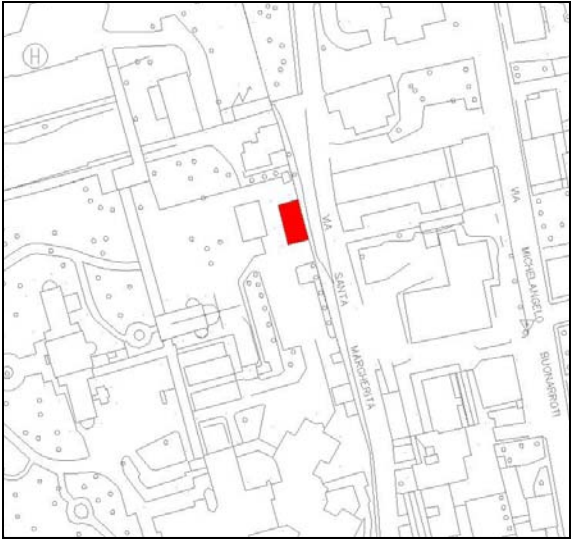
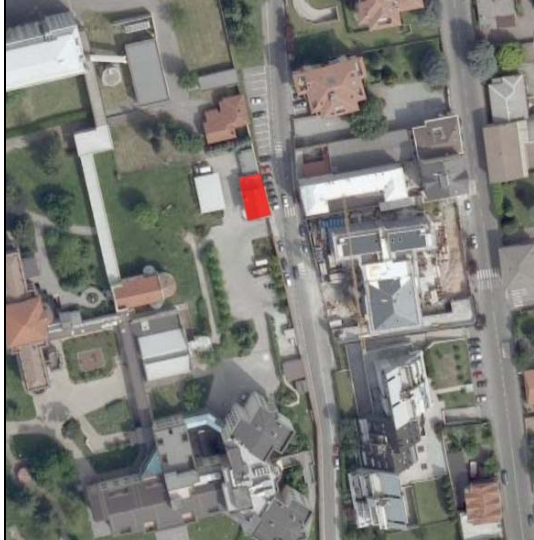


Categoria	Cultura	Servizio	Centro Civico
Identificativo	9	Denominazione Servizio	Centro Civico LS/1 via Conti
Localizzazione	Via Conti 1		
Zona di Prg approvato	Ambito TR ***		
Stato di attuazione	Attuato		

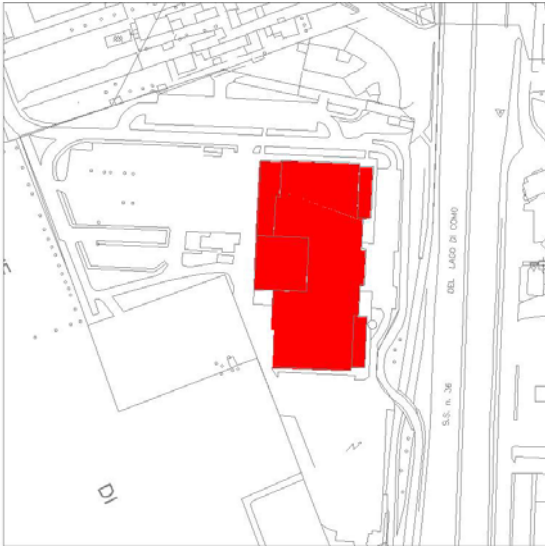


Estratto aerofotogrammetrico	Stralcio ortofoto
	

SF	412,95 mq		
Presenza di parcheggi pert. di uso esclusivo	No		
Presenza di parcheggi nelle vicinanze	Si		
Presenza di spazi speciali	No		
Stato di conservazione dell'immobile	Buono		
Stato di conservazione della struttura	Buono		
Proprietà immobiliare	pubblica	Gestione del servizio a cura di	Pubblico

Foto	
	

Categoria	Cultura	Servizio	Cinema teatro Excelsior
Identificativo	11	Denominazione Servizio	Cinema e teatro
Localizzazione	Via Colnaghi		
Zona di Prg approvato	Zona SR b per attrezzature a servizio degli insediamenti residenziali in Ambito RM		
Stato di attuazione	Attuato		
Estratto aerofotogrammetrico		Stralcio ortofoto	
			
SF	584,21 mq		
Presenza di parcheggi pert. di uso esclusivo	No		
Presenza di parcheggi nelle vicinanze	Si		
Presenza di spazi speciali	No		
Stato di conservazione dell'immobile	Buono		
Stato di conservazione della struttura	Buono		
Proprietà immobiliare	Privata	Gestione del servizio a cura di	Privata
Foto			
			

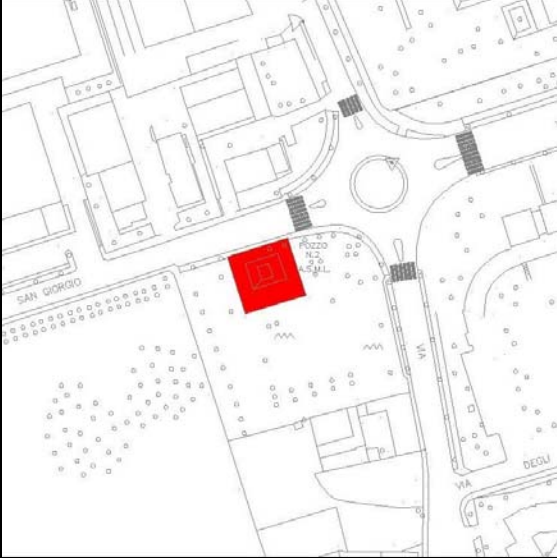



Categoria	Cultura	Servizio	Sede Alpini
Identificativo	12	Denominazione Servizio	Sede Associazione Nazionale Alpini-Lissone
Localizzazione	Via Santa Margherita		
Zona di Prg approvato	Zona F		
Stato di attuazione	Attuato		
Estratto aerofotogrammetrico		Stralcio ortofoto	
			
SF	103,28 mq		
Presenza di parcheggi pert. di uso esclusivo	No		
Presenza di parcheggi nelle vicinanze	Si		
Presenza di spazi speciali	No		
Stato di conservazione dell'immobile	Buono		
Stato di conservazione della struttura	Buono		
Proprietà immobiliare	Privata	Gestione del servizio a cura di	Privata
Foto			
			

Categoria	Cultura	Servizio	Cinema Multisala
Identificativo	13	Denominazione Servizio	UCI cinemas Lissone_ cinema multisala
Localizzazione	Via Madre Teresa		
Zona di Prg approvato	PL 5 _centro commerciale con medie strutture e negozi		
Stato di attuazione	Attuato		
Estratto aerofotogrammetrico		Stralcio ortofoto	
			
SF	3407,28 mq		
Presenza di parcheggi pert. di uso esclusivo	Si		
Presenza di parcheggi nelle vicinanze	Si		
Presenza di spazi speciali	Si		
Stato di conservazione dell'immobile	Buono		
Stato di conservazione della struttura	Buono		
Proprietà immobiliare	Privata	Gestione del servizio a cura di	Privata
Foto			
			

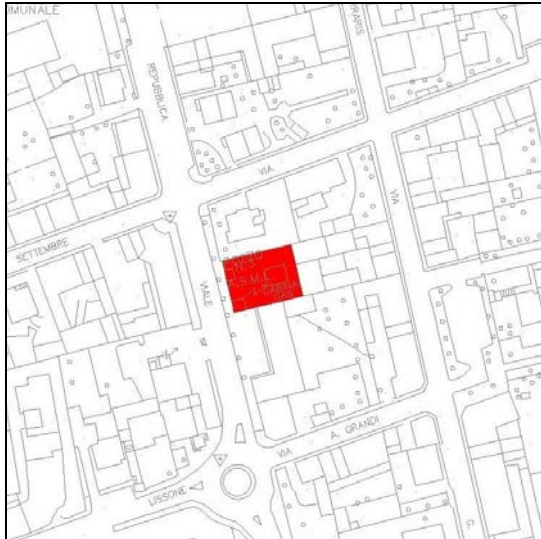

Categoria	Cultura	Servizio	Galleria d'Arte
Identificativo	14	Denominazione Servizio	Galleria d'Arte Radice
Localizzazione	Via Roma 16		
Zona di Prg approvato	Zona B1 soggetta a tutela P.R.G.		
Stato di attuazione	Attuato		
Estratto aerofotogrammetrico		Stralcio ortofoto	
			
SF	203,57 mq		
Presenza di parcheggi pert. di uso esclusivo	No		
Presenza di parcheggi nelle vicinanze	Si		
Presenza di spazi speciali	No		
Stato di conservazione dell'immobile	Buono		
Stato di conservazione della struttura	Buono		
Proprietà immobiliare	Privato	Gestione del servizio a cura di	Privato
Foto			
			

Parte 5

Impianti tecnologici

Categoria	Impianti tecnologici	Servizio	Pozzo acqua
Identificativo	1	Denominazione Servizio	N.2 via San Giorgio
Localizzazione	Via San Giorgio		
Zona di Prg approvato	Zona IT per attrezzature ed impianti tecnologici		
Stato di attuazione	Attuato		
Estratto aerofotogrammetrico		Stralcio ortofoto	
			
SF	486,7 mq		
Presenza di parcheggi pert. di uso esclusivo	Si		
Presenza di parcheggi nelle vicinanze	No		
Presenza di spazi speciali	No		
Stato di conservazione dell'immobile	Buono		
Stato di conservazione della struttura	Buono		
Proprietà immobiliare	ASML	Gestione del servizio a cura di	ASML
Foto			
			

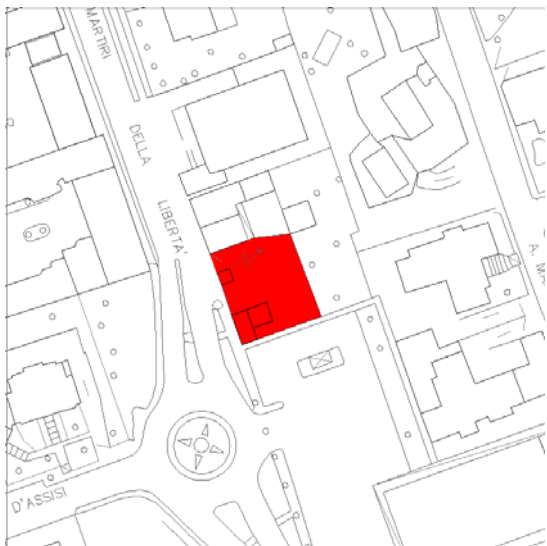
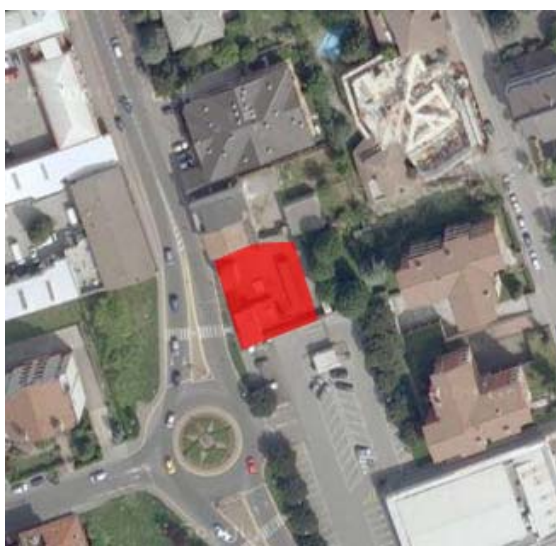


Categoria	Impianti tecnologici	Servizio	Pozzo acqua e cabina gas
Identificativo	2	Denominazione Servizio	Pozzo n. 3 e cabina gas n. 7
Localizzazione	Viale Repubblica		
Zona di Prg approvato	Zona IT per attrezzature ed impianti tecnologici		
Stato di attuazione	Attuato		

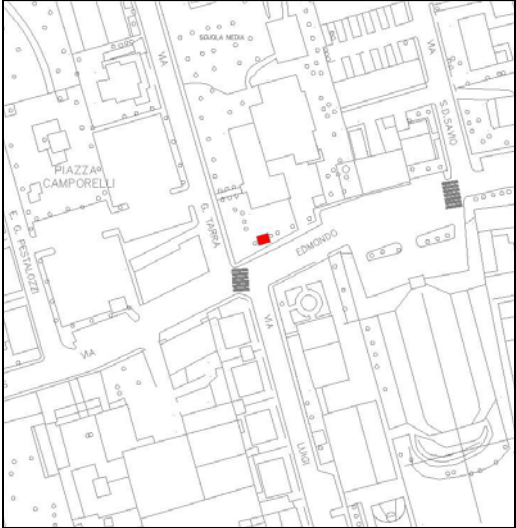



Estratto aerofotogrammetrico	Stralcio ortofoto
	





SF	520,06 mq		
Presenza di parcheggi pert. di uso esclusivo	Si		
Presenza di parcheggi nelle vicinanze	Si		
Presenza di spazi speciali	No		
Stato di conservazione dell'immobile	Buono		
Stato di conservazione della struttura	Buono		
Proprietà immobiliare	ASML	Gestione del servizio a cura di	ASML





Foto

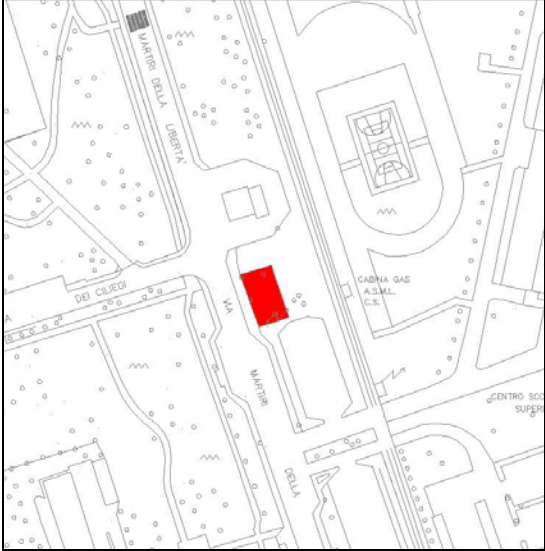





Categoria	Impianti tecnologici	Servizio	Pozzo acqua e cabina gas
Identificativo	3	Denominazione Servizio	Pozzo n. 4 e cabina gas n. 15
Localizzazione	Viale Martiri della Libertà		
Zona di Prg approvato	Zona IT per attrezzature ed impianti tecnologici		
Stato di attuazione	Attuato		
Estratto aerofotogrammetrico		Stralcio ortofoto	
			
SF	530 mq		
Presenza di parcheggi pert. di uso esclusivo	Si		
Presenza di parcheggi nelle vicinanze	Si		
Presenza di spazi speciali	No		
Stato di conservazione dell'immobile	Buono		
Stato di conservazione della struttura	Buono		
Proprietà immobiliare	ASML	Gestione del servizio a cura di	ASML
Foto			
			

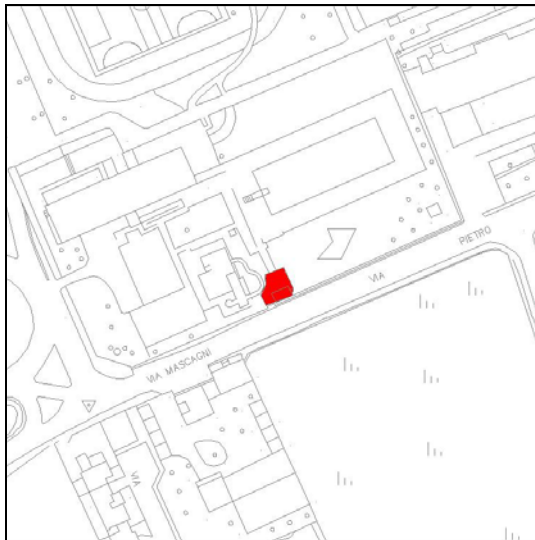

Categoria	Impianti tecnologici	Servizio	Pozzo acqua
Identificativo	4	Denominazione Servizio	N. 5 via De Amicis
Localizzazione	Via De Amicis		
Zona di Prg approvato	Zona IT per attrezzature ed impianti tecnologici		
Stato di attuazione	Attuato		
Estratto aerofotogrammetrico		Stralcio ortofoto	
			
SF	7,95 mq		
Presenza di parcheggi pert. di uso esclusivo	No		
Presenza di parcheggi nelle vicinanze	Si		
Presenza di spazi speciali	No		
Stato di conservazione dell'immobile	Buono		
Stato di conservazione della struttura	Buono		
Proprietà immobiliare	ASML	Gestione del servizio a cura di	ASML
Foto			
			

Categoria	Impianti tecnologici	Servizio	Pozzo acqua e cabina gas
Identificativo	5	Denominazione Servizio	Pozzo n. 6 e cabina gas n. 1
Localizzazione	Via Battisti		
Zona di Prg approvato	Zona SR b)* per attrezzature di interesse comune		
Stato di attuazione	Attuato		
Estratto aerofotogrammetrico		Stralcio ortofoto	
			
SF	11.765 mq		
Presenza di parcheggi pert. di uso esclusivo	No		
Presenza di parcheggi nelle vicinanze	No		
Presenza di spazi speciali	No		
Stato di conservazione dell'immobile	Buono		
Stato di conservazione della struttura	Buono		
Proprietà immobiliare	ASML	Gestione del servizio a cura di	ASML
Foto			
			

Categoria	Impianti tecnologici	Servizio	Pozzo acqua
Identificativo	6	Denominazione Servizio	N. 7 via Sauro
Localizzazione	Via Sauro		
Zona di Prg approvato	Zona SR b) per attrezzature di interesse comune		
Stato di attuazione	Attuato		
Estratto aerofotogrammetrico		Stralcio ortofoto	
			
SF	66 mq		
Presenza di parcheggi pert. di uso esclusivo	Si		
Presenza di parcheggi nelle vicinanze	No		
Presenza di spazi speciali	No		
Stato di conservazione dell'immobile	Buono		
Stato di conservazione della struttura	Buono		
Proprietà immobiliare	ASML	Gestione del servizio a cura di	ASML
Foto			
			

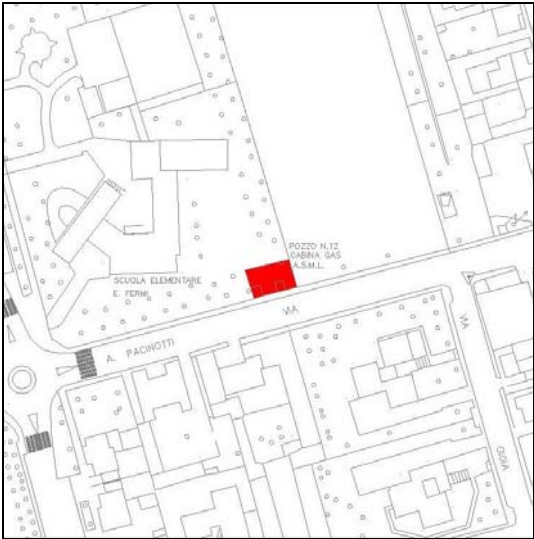



Categoria	Impianti tecnologici	Servizio	Pozzo acqua
Identificativo	7	Denominazione Servizio	N. 8 Viale Martiri della Libertà
Localizzazione	Viale Martiri della Libertà		
Zona di Prg approvato	Zona SR d) per parcheggi pubblici		
Stato di attuazione	Attuato		
Estratto aerofotogrammetrico		Stralcio ortofoto	
			
SF	114,46 mq		
Presenza di parcheggi pert. di uso esclusivo	Si		
Presenza di parcheggi nelle vicinanze	Si		
Presenza di spazi speciali	No		
Stato di conservazione dell'immobile	Buono		
Stato di conservazione della struttura	Buono		
Proprietà immobiliare	ASML	Gestione del servizio a cura di	ASML
Foto			
			

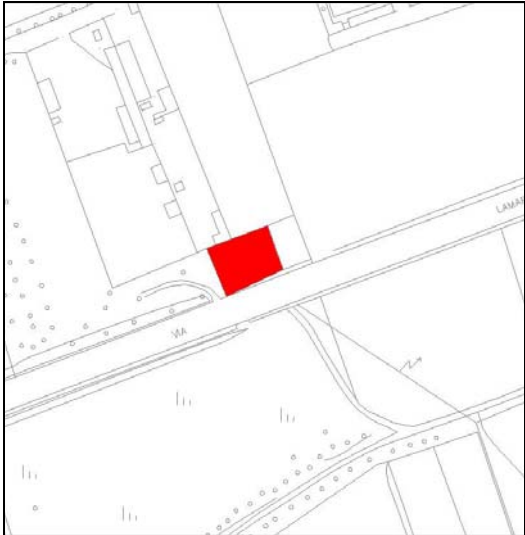



Categoria	Impianti tecnologici	Servizio	Pozzo acqua
Identificativo	8	Denominazione Servizio	N. 9 via Cilea_Mascagni
Localizzazione	Via Cilea_Mascagni		
Zona di Prg approvato	Zona SR per attrezzature a servizio degli insediamenti residenziali		
Stato di attuazione	Attuato		





Estratto aerofotogrammetrico	Stralcio ortofoto
	

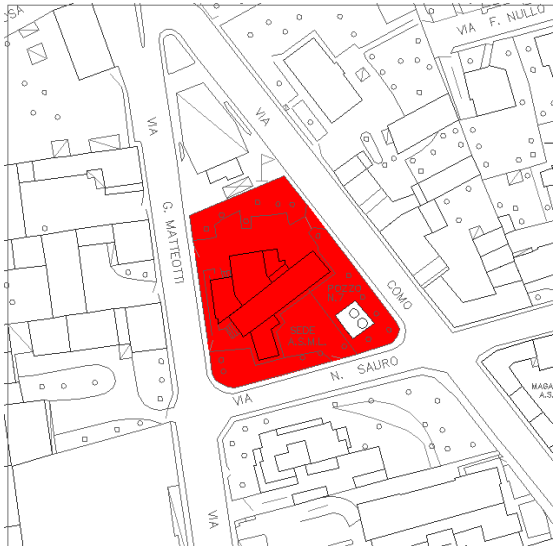



SF	48,26 mq		
Presenza di parcheggi pert. di uso esclusivo	Si		
Presenza di parcheggi nelle vicinanze	Si		
Presenza di spazi speciali	No		
Stato di conservazione dell'immobile	Buono		
Stato di conservazione della struttura	Buono		
Proprietà immobiliare	ASML	Gestione del servizio a cura di	ASML

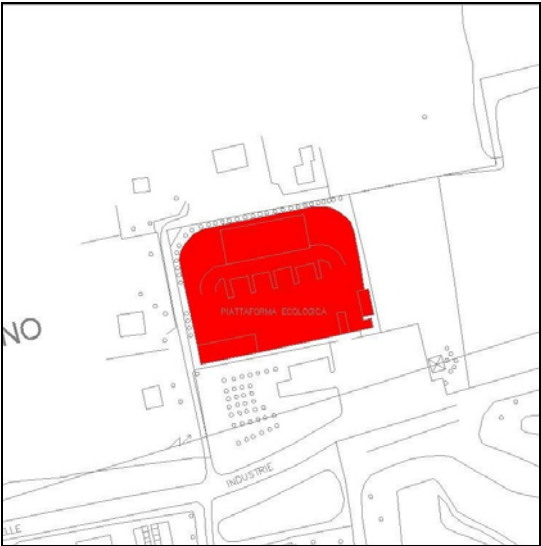



Foto	
	

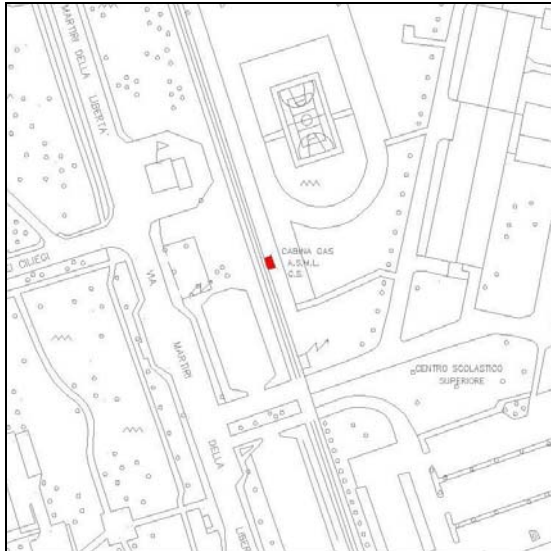



Categoria	Impianti tecnologici	Servizio	Pozzo acqua e cabina gas
Identificativo	9	Denominazione Servizio	Pozzo n. 12 e cabina gas n. 10
Localizzazione	Via Pacinotti		
Zona di Prg approvato	Zona IT per attrezzature ed impianti tecnologici		
Stato di attuazione	Attuato		
Estratto aerofotogrammetrico		Stralcio ortofoto	
			
SF	183,78 mq		
Presenza di parcheggi pert. di uso esclusivo	Si		
Presenza di parcheggi nelle vicinanze	Si		
Presenza di spazi speciali	No		
Stato di conservazione dell'immobile	Buono		
Stato di conservazione della struttura	Buono		
Proprietà immobiliare	ASML	Gestione del servizio a cura di	ASML
Foto			
			

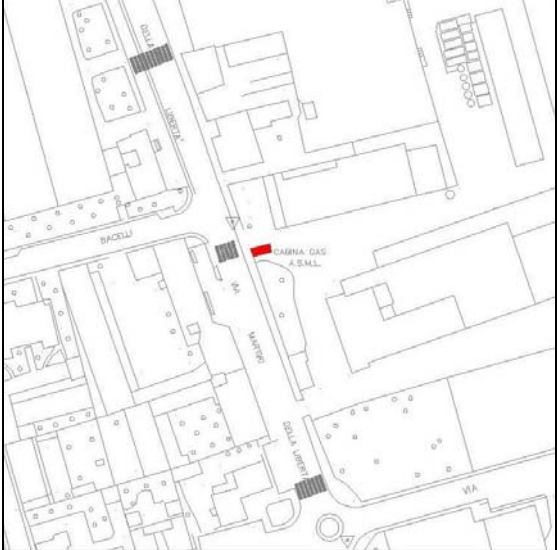



Categoria	Impianti tecnologici	Servizio	Pozzo acqua
Identificativo	10	Denominazione Servizio	N. 13 via Lamarmora
Localizzazione	Via Lamarmora		
Zona di Prg approvato	Zona IT per attrezzature ed impianti tecnologici		
Stato di attuazione	Attuato		
Estratto aerofotogrammetrico		Stralcio ortofoto	
			
SF	230,03 mq		
Presenza di parcheggi pert. di uso esclusivo	Si		
Presenza di parcheggi nelle vicinanze	Si		
Presenza di spazi speciali	No		
Stato di conservazione dell'immobile	Buono		
Stato di conservazione della struttura	Buono		
Proprietà immobiliare	ASML	Gestione del servizio a cura di	ASML
Foto			
			

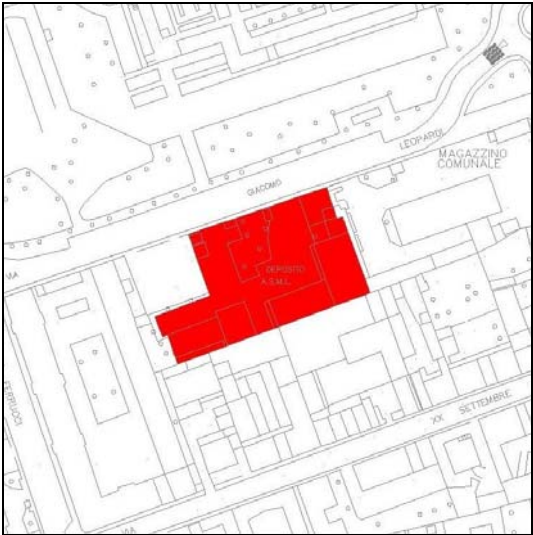



Categoria	Impianti tecnologici	Servizio	Cabina gas
Identificativo	11	Denominazione Servizio	Cabina gas n. 2
Localizzazione	Via Montecassino		
Zona di Prg approvato	Zona IT per attrezzature ed impianti tecnologici		
Stato di attuazione	Attuato		
Estratto aerofotogrammetrico		Stralcio ortofoto	
			
SF	1.069,32 mq		
Presenza di parcheggi pert. di uso esclusivo	No		
Presenza di parcheggi nelle vicinanze	Si		
Presenza di spazi speciali	No		
Stato di conservazione dell'immobile	Buono		
Stato di conservazione della struttura	Buono		
Proprietà immobiliare	Privata con contratto di affitto	Gestione del servizio a cura di	A.S.M.L.
Foto			
			

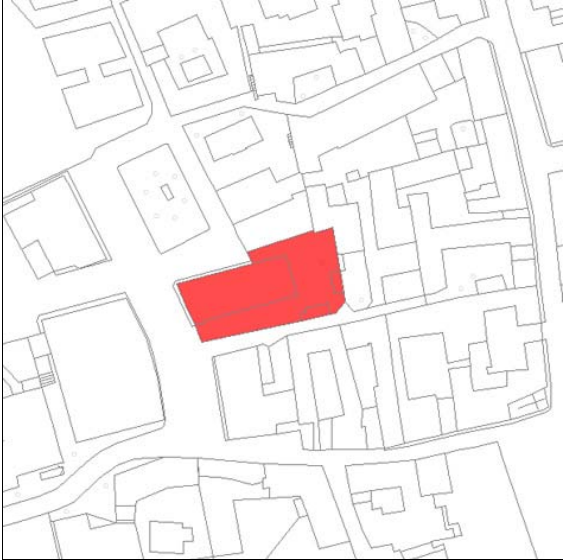



Categoria	Impianti tecnologici	Servizio	Ex sede ASML
Identificativo	12	Denominazione Servizio	Ex sede ASML via Matteotti
Localizzazione	Via Matteotti 158		
Zona di Prg approvato	Zona SR b) per attrezzature di interesse comune		
Stato di attuazione	Attuato		
Estratto aerofotogrammetrico		Stralcio ortofoto	
			
SF	2.367 mq		
Presenza di parcheggi pert. di uso esclusivo	Si		
Presenza di parcheggi nelle vicinanze	No		
Presenza di spazi speciali	No		
Stato di conservazione dell'immobile	Buono		
Stato di conservazione della struttura	Buono		
Proprietà immobiliare	Pubblica	Gestione del servizio a cura di	A.S.M.L.
Foto			
			

Categoria	Impianti tecnologici	Servizio	Piattaforma ecologica
Identificativo	13	Denominazione Servizio	Piattaforma ecologica Santa Margherita
Localizzazione	Viale delle industrie		
Zona di Prg approvato	Zona IT per attrezzature ed impianti tecnologici		
Stato di attuazione	Attuato		
Estratto aerofotogrammetrico		Stralcio ortofoto	
			
SF	3.097,17 mq		
Presenza di parcheggi pert. di uso esclusivo	Si		
Presenza di parcheggi nelle vicinanze	Si		
Presenza di spazi speciali	No		
Stato di conservazione dell'immobile	Buono		
Stato di conservazione della struttura	Buono		
Proprietà immobiliare	Pubblica	Gestione del servizio a cura di	Gelsia Ambiente
Foto			
			

Categoria	Impianti tecnologici	Servizio	Cabina Gas ASML
Identificativo	14	Denominazione Servizio	Cabina gas n. 14 viale martiri della libertà
Localizzazione	Via Martiri della Libertà		
Zona di Prg approvato	Zona F per attrezzature ed impianti di interesse generale		
Stato di attuazione	Attuato		
Estratto aerofotogrammetrico		Stralcio ortofoto	
			
SF	13,54 mq		
Presenza di parcheggi pert. di uso esclusivo	No		
Presenza di parcheggi nelle vicinanze	Si		
Presenza di spazi speciali	No		
Stato di conservazione dell'immobile	Sufficiente		
Stato di conservazione della struttura	Sufficiente		
Proprietà immobiliare	A.S.M.L.	Gestione del servizio a cura di	A.S.M.L.
Foto			
			

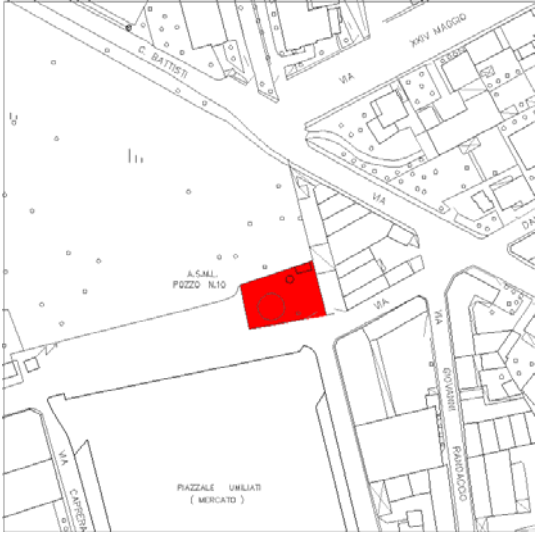



Categoria	Impianti tecnologici	Servizio	Cabina Gas ASML
Identificativo	15	Denominazione Servizio	Cabina Gas
Localizzazione	Via Martiri della Libertà		
Zona di Prg approvato	Zona B3 produttiva industriale ed artigianale		
Stato di attuazione	Attuato		
Estratto aerofotogrammetrico		Stralcio ortofoto	
			
SF	23,51 mq		
Presenza di parcheggi pert. di uso esclusivo	No		
Presenza di parcheggi nelle vicinanze	Si		
Presenza di spazi speciali	No		
Stato di conservazione dell'immobile	Sufficiente		
Stato di conservazione della struttura	Sufficiente		
Proprietà immobiliare	A.S.M.L.	Gestione del servizio a cura di	A.S.M.L.
Foto			
			





Categoria	Impianti tecnologici	Servizio	Deposito ASML
Identificativo	16	Denominazione Servizio	Deposito ASML
Localizzazione	Via Leopardi		
Zona di Prg approvato	Zona SR b per attrezzature a servizio degli insediamenti residenziali		
Stato di attuazione	Attuato		
Estratto aerofotogrammetrico		Stralcio ortofoto	
			
SF	2.875,08 mq		
Presenza di parcheggi pert. di uso esclusivo	Si		
Presenza di parcheggi nelle vicinanze	Si		
Presenza di spazi speciali	No		
Stato di conservazione dell'immobile	Buono		
Stato di conservazione della struttura	Buono		
Proprietà immobiliare	Pubblica	Gestione del servizio a cura di	A.S.M.L.
Foto			
			

Categoria	Impianti tecnologici	Servizio	Centrale Telecom
Identificativo	17	Denominazione Servizio	Centrale Telecom
Localizzazione	Via Palazzine 12		
Zona di Prg approvato	Zona SR b per attrezzature a servizio degli insediamenti residenziali		
Stato di attuazione	Attuato		
Estratto aerofotogrammetrico		Stralcio ortofoto	
			
SF	955,31 mq		
Presenza di parcheggi pert. di uso esclusivo	Si		
Presenza di parcheggi nelle vicinanze	Si		
Presenza di spazi speciali	No		
Stato di conservazione dell'immobile	Buono		
Stato di conservazione della struttura	Buono		
Proprietà immobiliare	Pubblica	Gestione del servizio a cura di	Pubblica
Foto			
			

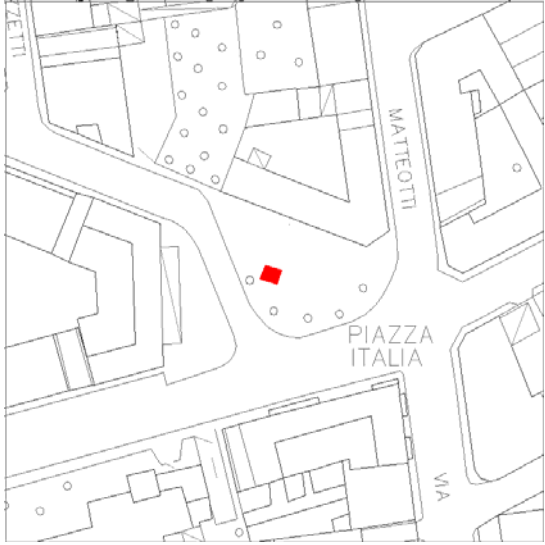



Categoria	Impianti tecnologici	Servizio	Cabina Gas ASML
Identificativo	18	Denominazione Servizio	Cabina gas n.5
Localizzazione	Via Catalani		
Zona di Prg approvato	Zona B1 residenziale con frammistione funzionale		
Stato di attuazione	Attuato		
Estratto aerofotogrammetrico		Stralcio ortofoto	
			
SF	14,73 mq		
Presenza di parcheggi pert. di uso esclusivo	Si		
Presenza di parcheggi nelle vicinanze	Si		
Presenza di spazi speciali	No		
Stato di conservazione dell'immobile	Sufficiente		
Stato di conservazione della struttura	Sufficiente		
Proprietà immobiliare	Pubblica	Gestione del servizio a cura di	A.S.M.L.
Foto			
			

Categoria	Impianti tecnologici	Servizio	Uffici Gelsia Ambiente
Identificativo	19	Denominazione Servizio	Ex Uffici A.S.M.L. , oggi uffici Gelsia
Localizzazione	Viale della Repubblica		
Zona di Prg approvato	Zona B1 a prevalenza residenziale con frammistione funzionale		
Stato di attuazione	Attuato		
Estratto aerofotogrammetrico		Stralcio ortofoto	
			
SF	118,19 mq		
Presenza di parcheggi pert. di uso esclusivo	No		
Presenza di parcheggi nelle vicinanze	Si		
Presenza di spazi speciali	No		
Stato di conservazione dell'immobile	Buono		
Stato di conservazione della struttura	Buono		
Proprietà immobiliare	Privata	Gestione del servizio a cura di	A.S.M.L.
Foto			
			

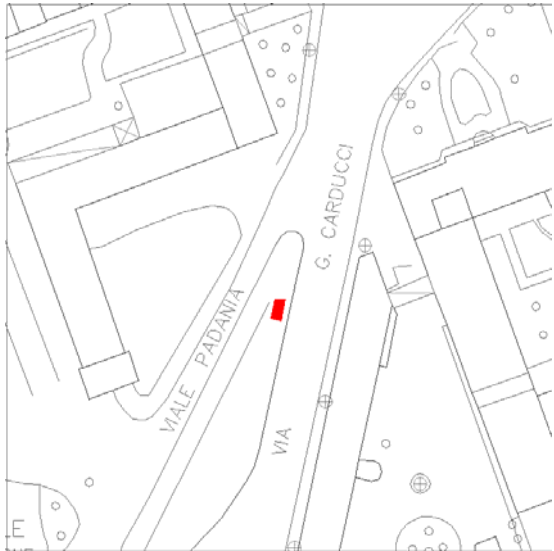



Categoria	Impianti tecnologici	Servizio	Pozzo acqua
Identificativo	20	Denominazione Servizio	N. 10 Piazzale Umiliati
Localizzazione	Piazzale Umiliati		
Zona di Prg approvato	Zona IT per attrezzature ed impianti tecnologici		
Stato di attuazione	Attuato		
Estratto aerofotogrammetrico		Stralcio ortofoto	
			
SF	559 mq		
Presenza di parcheggi pert. di uso esclusivo	No		
Presenza di parcheggi nelle vicinanze	Si		
Presenza di spazi speciali	No		
Stato di conservazione dell'immobile	Buono		
Stato di conservazione della struttura	Buono		
Proprietà immobiliare	Privata	Gestione del servizio a cura di	ASML
Foto			
			

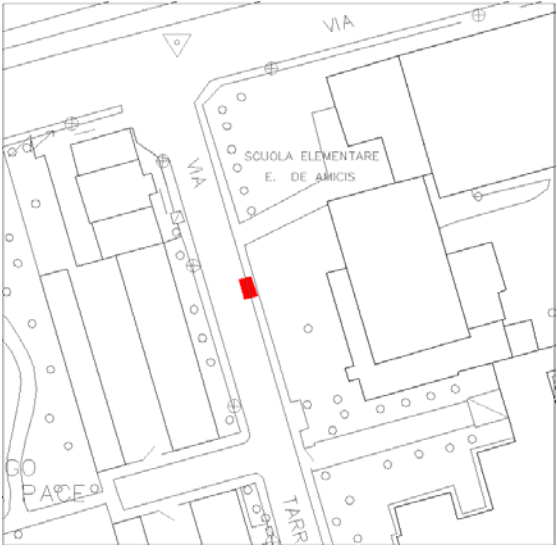



Categoria	Impianti tecnologici	Servizio	Pozzo acqua e cabina gas
Identificativo	21	Denominazione Servizio	Pozzo n. 11 e cabina gas n. 8
Localizzazione	Via Lombardia		
Zona di Prg approvato	Zona SR c) per verde, gioco e sport		
Stato di attuazione	Attuato		
Estratto aerofotogrammetrico		Stralcio ortofoto	
			
SF	404 mq		
Presenza di parcheggi pert. di uso esclusivo	No		
Presenza di parcheggi nelle vicinanze	Si		
Presenza di spazi speciali	No		
Stato di conservazione dell'immobile	Buono		
Stato di conservazione della struttura	Buono		
Proprietà immobiliare	ASML	Gestione del servizio a cura di	ASML
Foto			
			

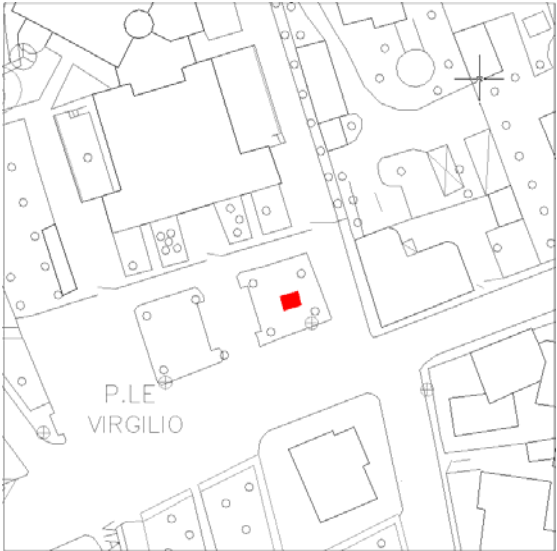



Categoria	Impianti tecnologici	Servizio	cabina gas
Identificativo	22	Denominazione Servizio	cabina gas n. 1
Localizzazione	Via Bacelli		
Zona di Prg approvato	Zona B1 residenziale con frammisione funzionale		
Stato di attuazione	Attuato		
Estratto aerofotogrammetrico		Stralcio ortofoto	
			
SF	11 mq		
Presenza di parcheggi pert. di uso esclusivo	No		
Presenza di parcheggi nelle vicinanze	Si		
Presenza di spazi speciali	No		
Stato di conservazione dell'immobile	Buono		
Stato di conservazione della struttura	Buono		
Proprietà immobiliare	ASML	Gestione del servizio a cura di	ASML
Foto			
			

Categoria	Impianti tecnologici	Servizio	cabina gas
Identificativo	23	Denominazione Servizio	cabina gas n. 2 -interrata-
Localizzazione	Piazza Italia		
Zona di Prg approvato	Zona SR per attrezzature a servizio degli insediamenti residenziali		
Stato di attuazione	Attuato		
Estratto aerofotogrammetrico		Stralcio ortofoto	
			
SF	9 mq		
Presenza di parcheggi pert. di uso esclusivo	No		
Presenza di parcheggi nelle vicinanze	Si		
Presenza di spazi speciali	No		
Stato di conservazione dell'immobile	/		
Stato di conservazione della struttura	Buono		
Proprietà immobiliare	ASML	Gestione del servizio a cura di	ASML
Foto			
			

Categoria	Impianti tecnologici	Servizio	cabina gas
Identificativo	24	Denominazione Servizio	cabina gas n. 3 -interrata-
Localizzazione	Piazza IV Novembre		
Zona di Prg approvato	Zona SR c) per verde, gioco e sport		
Stato di attuazione	Attuato		
Estratto aerofotogrammetrico		Stralcio ortofoto	
			
SF	7 mq		
Presenza di parcheggi pert. di uso esclusivo	No		
Presenza di parcheggi nelle vicinanze	Si		
Presenza di spazi speciali	No		
Stato di conservazione dell'immobile	/		
Stato di conservazione della struttura	Buono		
Proprietà immobiliare	ASML	Gestione del servizio a cura di	ASML
Foto			
			

Categoria	Impianti tecnologici	Servizio	cabina gas
Identificativo	25	Denominazione Servizio	cabina gas n. 4 -interrata-
Localizzazione	Via Carducci		
Zona di Prg approvato	Zona SR c) per verde, gioco e sport		
Stato di attuazione	Attuato		
Estratto aerofotogrammetrico		Stralcio ortofoto	
			
SF	8 mq		
Presenza di parcheggi pert. di uso esclusivo	No		
Presenza di parcheggi nelle vicinanze	Si		
Presenza di spazi speciali	No		
Stato di conservazione dell'immobile	/		
Stato di conservazione della struttura	Buono		
Proprietà immobiliare	ASML	Gestione del servizio a cura di	ASML
Foto			
			

Categoria	Impianti tecnologici	Servizio	cabina gas
Identificativo	26	Denominazione Servizio	cabina gas n. 11 -interrata-
Localizzazione	Via Tarra		
Zona di Prg approvato	Viabilità		
Stato di attuazione	Attuato		
Estratto aerofotogrammetrico		Stralcio ortofoto	
			
SF	8 mq		
Presenza di parcheggi pert. di uso esclusivo	No		
Presenza di parcheggi nelle vicinanze	Si		
Presenza di spazi speciali	No		
Stato di conservazione dell'immobile	/		
Stato di conservazione della struttura	Buono		
Proprietà immobiliare	ASML	Gestione del servizio a cura di	ASML
Foto			
			

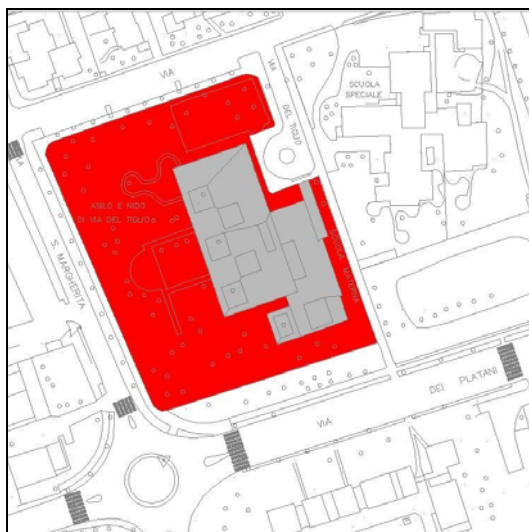
Categoria	Impianti tecnologici	Servizio	cabina gas
Identificativo	27	Denominazione Servizio	cabina gas n. 12 -interrata-
Localizzazione	Via Tasso		
Zona di Prg approvato	Zona SR a) per l'istruzione inferiore		
Stato di attuazione	Attuato		
Estratto aerofotogrammetrico		Stralcio ortofoto	
			
SF	9 mq		
Presenza di parcheggi pert. di uso esclusivo	No		
Presenza di parcheggi nelle vicinanze	Si		
Presenza di spazi speciali	No		
Stato di conservazione dell'immobile	/		
Stato di conservazione della struttura	Buono		
Proprietà immobiliare	ASML	Gestione del servizio a cura di	ASML
Foto			
			

Parte 6

Istruzione

Categoria	Istruzione	Servizio	Istituto Comprensivo (scuola dell'infanzia e asilo nido)
Identificativo	1	Denominazione Servizio	Istituto Comprensivo "E. De Amicis"
Localizzazione	Via del Tiglio 12		
Zona di Prg approvato	Zone SR a per attrezzature a servizio degli insediamenti residenziali		
Stato di attuazione	Attuato		

Estratto aerofotogrammetrico	Stralcio ortofoto
-------------------------------------	--------------------------



Slp	2.638,33 mq	Classi	4	Iscritti	103 + 80
Posti disponibili	/	Capienza ulteriore	/	SF	9.578,92 mq
Mq/alunno	25,61 mq	Area minima	2.575 mq	Δ	+7.003,92 mq

Stato di conservazione dell'immobile	Buono	Stato di conservazione della struttura	Buono
---	-------	---	-------





Presenza di parcheggi pert. di uso esclusivo	No	Presenza di parcheggi nelle vicinanze	Si
---	----	--	----

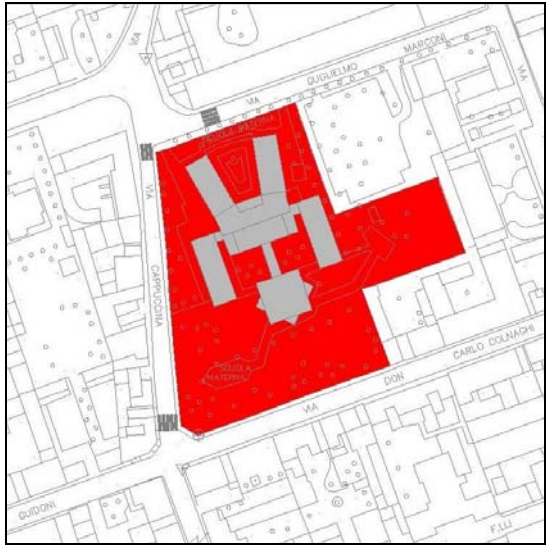



Presenza di spazi speciali	Attrezzature sportive/palestra	No
	Refettorio/mensa	Si
	Aule per attività integrative/laboratori	Si
	Spazi ricreativi	Si
	Presenza di alloggio di abitazione	No
	Spazi aperti pertinenziali	Si

Proprietà immobiliare	Pubblico	Gestione del servizio a cura di	Pubblico
------------------------------	----------	--	----------

Foto	Foto
-------------	-------------

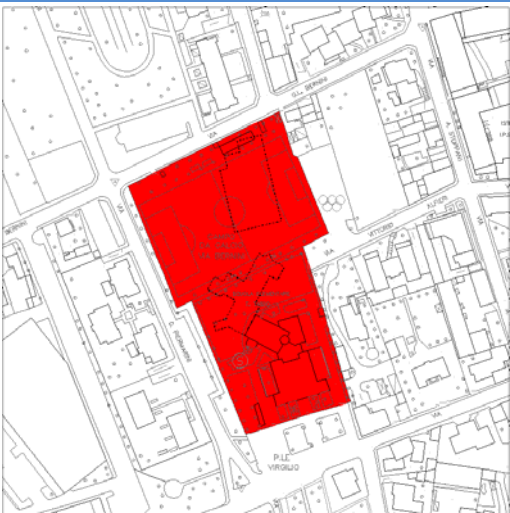





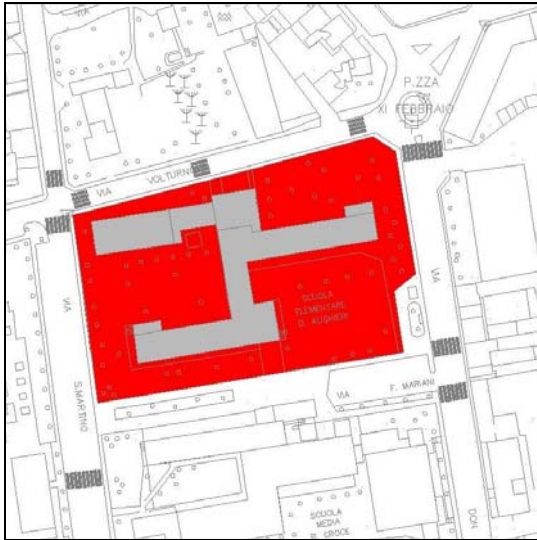



Categoria	Istruzione	Servizio	Scuola dell'Infanzia
Identificativo	2	Denominazione Servizio	Scuola dell'Infanzia statale "Penati"
Localizzazione	Via Penati 6		
Zona di Prg approvato	Zone SR a per attrezzature a servizio degli insediamenti residenziali		
Stato di attuazione	Attuato		
Estratto aerofotogrammetrico		Stralcio ortofoto	
			
Slp	595,46 mq	Classi	8
Posti disponibili	136	Capienza ulteriore	/
Mq/alunno	4,37 mq	Area minima	3.400 mq
Stato di conservazione dell'immobile	Buono	Stato di conservazione della struttura	Buono
Presenza di parcheggi pert. di uso esclusivo	No	Presenza di parcheggi nelle vicinanze	Si
Presenza di spazi speciali	Attrezzature sportive/palestra		No
	Refettorio/mensa		Si
	Aule per attività integrative/laboratori		Si
	Spazi ricreativi		Si
	Presenza di alloggio di abitazione		No
Spazi aperti pertinenziali		Si	
Proprietà immobiliare	Pubblico	Gestione del servizio a cura di	Pubblico
Foto		Foto	
			

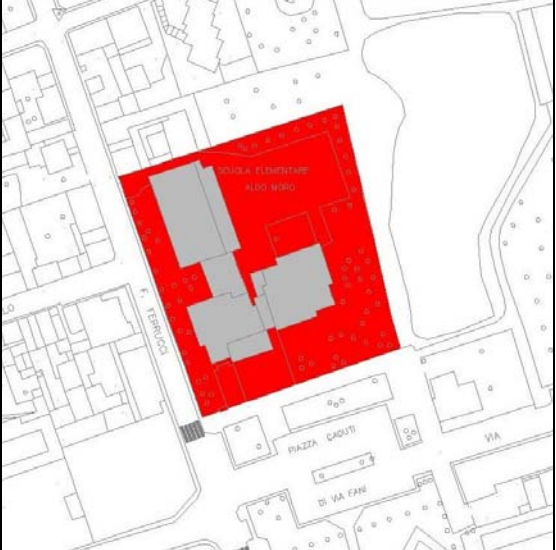



Categoria	Istruzione	Servizio	Scuola dell'Infanzia		
Identificativo	3	Denominazione Servizio	Scuola dell'Infanzia statale "A. Cagnola"		
Localizzazione	Via Marconi 1				
Zona di Prg approvato	Zone SR a per attrezzature a servizio degli insediamenti residenziali				
Stato di attuazione	Attuato				
Estratto aerofotogrammetrico			Stralcio ortofoto		
					
Slp	3.749,5 mq	Classi	9	Iscritti	240
Posti disponibili	/	Capienza ulteriore	/	SF	8.159,66 mq
Mq/alunno	15,62 mq	Area minima	6.000 mq	Δ	+2.159,66 mq
Stato di conservazione dell'immobile	Buono		Stato di conservazione della struttura	Buono	
Presenza di parcheggi pert. di uso esclusivo	No		Presenza di parcheggi nelle vicinanze	Si	
Presenza di spazi speciali	Attrezzature sportive/palestra			No	
	Refettorio/mensa			Si	
	Aule per attività integrative/laboratori			Si	
	Spazi ricreativi			Si	
	Presenza di alloggio di abitazione			No	
Spazi aperti pertinenziali			Si		
Proprietà immobiliare	Pubblico		Gestione del servizio a cura di	Pubblico	
Foto			Foto		
					

Categoria	Istruzione	Servizio	Scuola Primaria		
Identificativo	4	Denominazione Servizio	Scuola Primaria "San Mauro"		
Localizzazione	Via E. Fermi				
Zona di Prg approvato	Zone SR a per attrezzature a servizio degli insediamenti residenziali				
Stato di attuazione	Attuato				
Estratto aerofotogrammetrico			Stralcio ortofoto		
					
Slp	4.178,75 mq	Classi	16	Iscritti	342
Posti disponibili	/	Capienza ulteriore	/	SF	12.159,39 mq
Mq/alunno	12,21 mq	Area minima	7.209,36 mq	Δ	+4.950,03 mq
Stato di conservazione dell'immobile	Buono		Stato di conservazione della struttura	Buono	
Presenza di parcheggi pert. di uso esclusivo	No		Presenza di parcheggi nelle vicinanze	Si	
Presenza di spazi speciali	Attrezzature sportive/palestra			Si	
	Refettorio/mensa			Si	
	Aule per attività integrative/laboratori			Si	
	Spazi ricreativi			Si	
	Presenza di alloggio di abitazione			No	
Spazi aperti pertinenziali			Si		
Proprietà immobiliare	Pubblico		Gestione del servizio a cura di	Pubblico	
Foto			Foto		
					

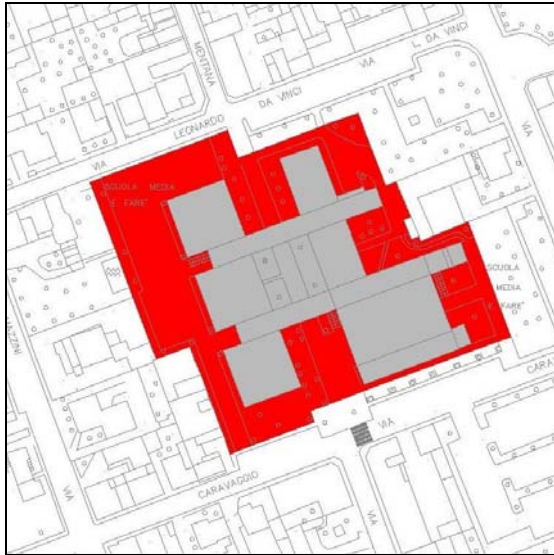
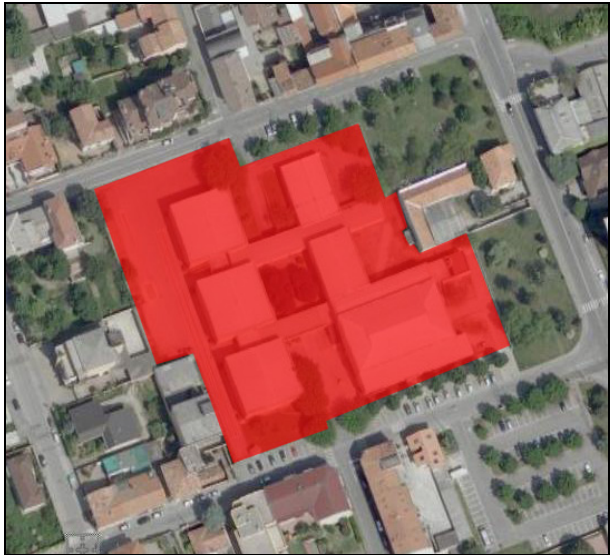


Categoria	Istruzione	Servizio	Scuola Primaria		
Identificativo	5	Denominazione Servizio	Scuola Primaria "M. Buonarroti"		
Localizzazione	Via dei Platani 20				
Zona di Prg approvato	Zone SR a per attrezzature a servizio degli insediamenti residenziali				
Stato di attuazione	Attuato				
Estratto aerofotogrammetrico			Stralcio ortofoto		
					
Slp	3.691,38 mq	Classi	8	Iscritti	132
Posti disponibili	/	Capienza ulteriore	/	SF	18.070,08 mq
Mq/alunno	27,96 mq	Area minima	2.419,56 mq	Δ	+15.650,52 mq
Stato di conservazione dell'immobile	Buono		Stato di conservazione della struttura	Buono	
Presenza di parcheggi pert. di uso esclusivo	No		Presenza di parcheggi nelle vicinanze	Si	
Presenza di spazi speciali	Attrezzature sportive/palestra			Si	
	Refettorio/mensa			Si	
	Aule per attività integrative/laboratori			Si	
	Spazi ricreativi			Si	
	Presenza di alloggio di abitazione			Si	
Spazi aperti pertinenziali			Si		
Proprietà immobiliare	Pubblico		Gestione del servizio a cura di	Pubblico	
Foto			Foto		
					

Categoria	Istruzione	Servizio	Scuola Primaria+Scuola dell'Infanzia		
Identificativo	6	Denominazione Servizio	Scuola Primaria "T. Tasso"+Scuola dell'Infanzia		
Localizzazione	p.le Virgilio 2				
Zona di Prg approvato	Zone SR a per attrezzature a servizio degli insediamenti residenziali				
Stato di attuazione	Attuato in parte, in atto ampliamento. Scuola dell'infanzia in attesa di autorizzazione per apertura da parte del Provveditorato				
Estratto aerofotogrammetrico			Stralcio ortofoto		
					
Slp	4.543 mq	Classi	12+1	Iscritti	278+29
Posti disponibili	... + 87	Capienza ulteriore	... + 58	SF	13.134 mq
Mq/alunno		Area minima		Δ	
Stato di conservazione dell'immobile	Buono	Stato di conservazione della struttura	Buono		
Presenza di parcheggi pert. di uso esclusivo	No	Presenza di parcheggi nelle vicinanze	Si		
Presenza di spazi speciali	Attrezzature sportive/palestra			Si	
	Refettorio/mensa			Si	
	Aule per attività integrative/laboratori			Si	
	Spazi ricreativi			Si	
	Presenza di alloggio di abitazione			Si	
Spazi aperti pertinenziali			Si		
Proprietà immobiliare	Pubblico		Gestione del servizio a cura di	Pubblico	
Foto			Foto		
					

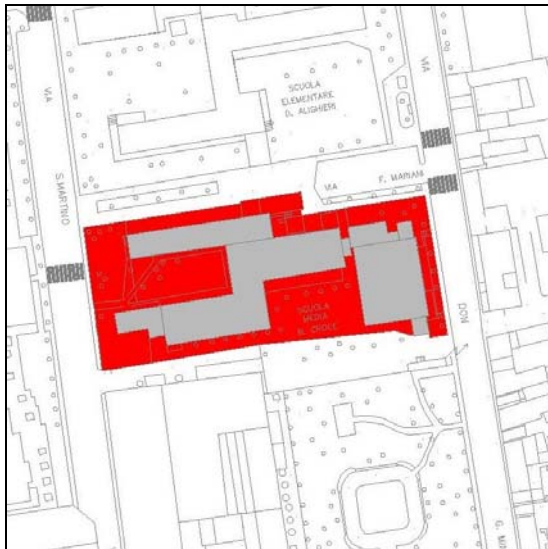

Categoria	Istruzione	Servizio	Scuola Primaria + Scuola dell'Infanzia		
Identificativo	7	Denominazione Servizio	Scuola Primaria "Dante Alighieri" + Scuola dell'Infanzia "Volturno"		
Localizzazione	Via Mariani – Via Volturno				
Zona di Prg approvato	Zone SR a per attrezzature a servizio degli insediamenti residenziali				
Stato di attuazione	Attuato				
Estratto aerofotogrammetrico			Stralcio ortofoto		
					
Slp	5.300,46 mq	Classi	15 + 5	Iscritti	315 + 139
Posti disponibili		Capienza ulteriore		SF	9.148 mq
Mq/alunno		Area minima		Δ	
Stato di conservazione dell'immobile	Buono		Stato di conservazione della struttura	Buono	
Presenza di parcheggi pert. di uso esclusivo	No		Presenza di parcheggi nelle vicinanze	Si	
Presenza di spazi speciali	Attrezzature sportive/palestra			Si	
	Refettorio/mensa			Si	
	Aule per attività integrative/laboratori			Si	
	Spazi ricreativi			Si	
	Presenza di alloggio di abitazione			Si	
Spazi aperti pertinenziali			Si		
Proprietà immobiliare	Pubblico		Gestione del servizio a cura di	Pubblico	
Foto			Foto		
					

Categoria	Istruzione		Servizio	Scuola Primaria	
Identificativo	8		Denominazione Servizio	Scuola Primaria "Aldo Moro"	
Localizzazione	Piazza Caduti di via Fani				
Zona di Prg approvato	Zone SR a per attrezzature a servizio degli insediamenti residenziali				
Stato di attuazione	Attuato				
Estratto aerofotogrammetrico			Stralcio ortofoto		
					
Slp	3.916,69 mq	Classi	15	Iscritti	293
Posti disponibili	303	Capienza ulteriore	10	SF	7.582,15 mq
Mq/alunno	13,36 mq	Area minima	6.223,32 mq	Δ	+1.358,83 mq
Stato di conservazione dell'immobile	Buono		Stato di conservazione della struttura	Buono	
Presenza di parcheggi pert. di uso esclusivo	No		Presenza di parcheggi nelle vicinanze	Si	
Presenza di spazi speciali	Attrezzature sportive/palestra			Si	
	Refettorio/mensa			Si (insufficiente)	
	Aule per attività integrative/laboratori			Si	
	Spazi ricreativi			Si	
	Presenza di alloggio di abitazione			No	
Spazi aperti pertinenziali			Si		
Proprietà immobiliare	Pubblico		Gestione del servizio a cura di	Pubblico	
Foto			Foto		
					

Categoria	Istruzione	Servizio	Istituto comprensivo (scuola primaria e secondaria 1° grado)		
Identificativo	9	Denominazione Servizio	Istituto comprensivo "E. De Amicis"		
Localizzazione	Via Tarra 4, via De Amicis				
Zona di Prg approvato	Zone SR a per attrezzature a servizio degli insediamenti residenziali				
Stato di attuazione	Attuato				
Estratto aerofotogrammetrico		Stralcio ortofoto			
					
Slp	8.889,5 mq	Classi	15 + 10	Iscritti	316 + 259
Posti disponibili	/	Capienza ulteriore	/	SF	10.884 mq
Mq/alunno		Area minima		Δ	
Stato di conservazione dell'immobile	Buono	Stato di conservazione della struttura	Buono		
Presenza di parcheggi pert. di uso esclusivo	No	Presenza di parcheggi nelle vicinanze	Si		
Presenza di spazi speciali	Attrezzature sportive/palestra		Si		
	Refettorio/mensa		Si		
	Aule per attività integrative/laboratori		Si		
	Spazi ricreativi		Si		
	Presenza di alloggio di abitazione		Si		
Spazi aperti pertinenziali		Si			
Proprietà immobiliare	Pubblico	Gestione del servizio a cura di	Pubblico		
Foto		Foto			
					





Categoria	Istruzione	Servizio	Scuola secondaria di 1° grado		
Identificativo	10	Denominazione Servizio	Scuola secondaria di 1° grado "E. Farè"		
Localizzazione	Via Caravaggio				
Zona di Prg approvato	Zone SR a per attrezzature a servizio degli insediamenti residenziali				
Stato di attuazione	Attuata				
Estratto aerofotogrammetrico			Stralcio ortofoto		
					
Slp	7.850,83 mq	Classi	18	Iscritti	396
Posti disponibili	/	Capienza ulteriore	/	SF	10.777,24 mq
Mq/alunno	19,82 mq	Area minima	8.197,2 mq	Δ	+2.580,04 mq
Stato di conservazione dell'immobile	Buono		Stato di conservazione della struttura	Buono	
Presenza di parcheggi pert. di uso esclusivo	No		Presenza di parcheggi nelle vicinanze	Si	
Presenza di spazi speciali	Attrezzature sportive/palestra			Si	
	Refettorio/mensa			Si	
	Aule per attività integrative/laboratori			Si	
	Spazi ricreativi			Si	
	Presenza di alloggio di abitazione			No	
Spazi aperti pertinenziali			Si		
Proprietà immobiliare	Pubblico		Gestione del servizio a cura di	Pubblico	
Foto			Foto		
					

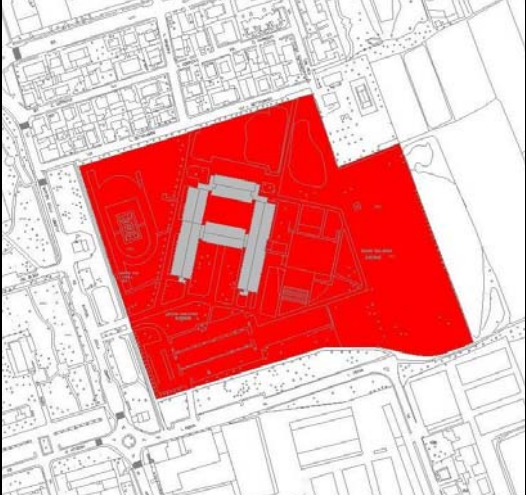
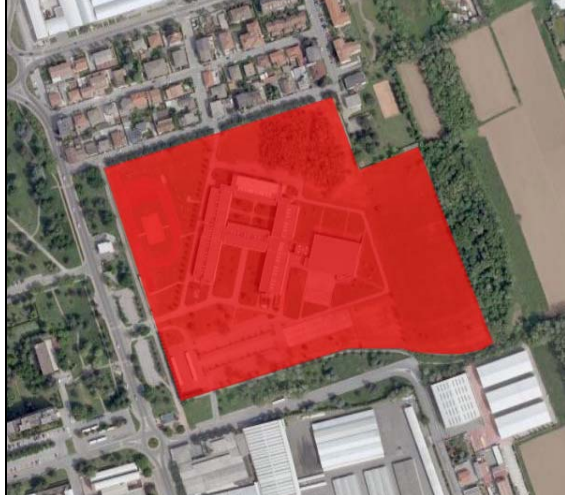


Categoria	Istruzione	Servizio	Scuola secondaria di 1° grado
Identificativo	11	Denominazione Servizio	Scuola secondaria di 1° grado "B. Croce"
Localizzazione	Via Mariani 1		
Zona di Prg approvato	Zone SR a per attrezzature a servizio degli insediamenti residenziali		
Stato di attuazione	Attuato		





Estratto aerofotogrammetrico		Stralcio ortofoto	
-------------------------------------	--	--------------------------	---

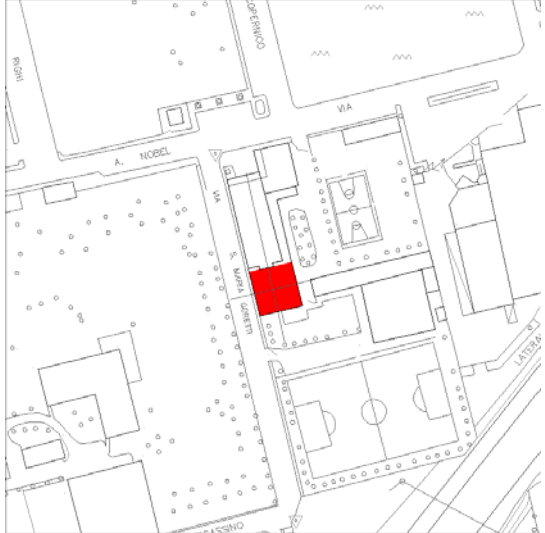



Slp	4.899,37 mq	Classi	13	Iscritti	268
Posti disponibili	/	Capienza ulteriore	/	SF	6.402,35 mq
Mq/alunno	18,28 mq	Area minima	5.949,6 mq	Δ	+452,75 mq
Stato di conservazione dell'immobile	Buono	Stato di conservazione della struttura	Buono		
Presenza di parcheggi pert. di uso esclusivo	Si	Presenza di parcheggi nelle vicinanze	Si		
Presenza di spazi speciali	Attrezzature sportive/palestra		Si		
	Refettorio/mensa		Si		
	Aule per attività integrative/laboratori		Si		
	Spazi ricreativi		Si		
	Presenza di alloggio di abitazione		Si		
Spazi aperti pertinenziali		Si			
Proprietà immobiliare	Pubblico		Gestione del servizio a cura di	Pubblico	

Foto		Foto	
-------------	---	-------------	--

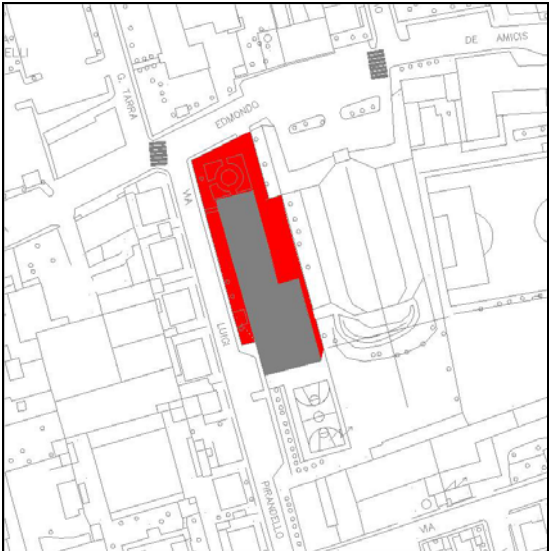



Categoria	Istruzione	Servizio	Scuola secondaria di 1° grado		
Identificativo	12	Denominazione Servizio	Scuola secondaria di 1° grado di via G.B. Vico – Succursale Bareggia		
Localizzazione	Via Gian Battista Vico 12				
Zona di Prg approvato	Zone SR a per attrezzature a servizio degli insediamenti residenziali				
Stato di attuazione	Attuato				
Estratto aerofotogrammetrico			Stralcio ortofoto		
					
Slp	2.900,43	Classi	8	Iscritti	190
Posti disponibili	/	Capienza ulteriore	/	SF	5.902,17 mq
Mq/alunno	15,26 mq	Area minima	4.712 mq	Δ	-1.302,91 mq
Stato di conservazione dell'immobile	Buono		Stato di conservazione della struttura	Buono	
Presenza di parcheggi pert. di uso esclusivo	No		Presenza di parcheggi nelle vicinanze	No	
Presenza di spazi speciali	Attrezzature sportive/palestra			Si	
	Refettorio/mensa			Si	
	Aule per attività integrative/laboratori			No	
	Spazi ricreativi			Si	
	Presenza di alloggio di abitazione			Si	
Spazi aperti pertinenziali			Si		
Proprietà immobiliare	Pubblico		Gestione del servizio a cura di	Pubblico	
Foto			Foto		
					

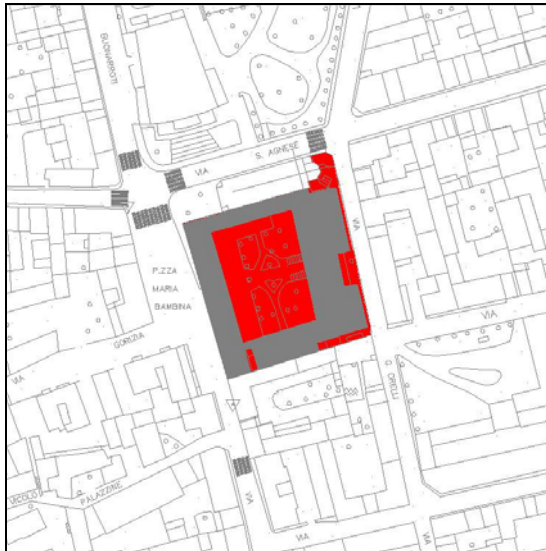



Categoria	Istruzione	Servizio	Scuola secondaria di 2° grado "Europa Unita"		
Identificativo	13	Denominazione Servizio	Liceo Linguistico "Parini" - Liceo Scientifico - Geometri – I.S.I.S. economico aziendale		
Localizzazione	v.le Martiri della Libertà 124				
Zona di Prg approvato	Zona F per attrezzature di interesse generale				
Stato di attuazione	Attuato				
Estratto aerofotogrammetrico			Stralcio ortofoto		
					
Slp	27.159,48 mq	Classi	49	Iscritti	1165
Posti disponibili	/	Capienza ulteriore	/	SF	81.091,51 mq
Mq/alunno	23,31 mq	Area minima	27.727 mq	Δ	+53.364,51 mq
Stato di conservazione dell'immobile	Buono		Stato di conservazione della struttura	Buono	
Presenza di parcheggi pert. di uso esclusivo	Si		Presenza di parcheggi nelle vicinanze	Si	
Presenza di spazi speciali	Attrezzature sportive/palestra			Si	
	Refettorio/mensa			Bar	
	Aule per attività integrative/laboratori			Si	
	Spazi ricreativi			Si	
	Presenza di alloggio di abitazione			Si	
Spazi aperti pertinenziali			Si		
Proprietà immobiliare	Pubblico		Gestione del servizio a cura di	Pubblico	
Foto			Foto		
					

Categoria	Istruzione	Servizio	Scuola secondaria di 2° grado		
Identificativo	14	Denominazione Servizio	I.S.I.S. "G. Meroni" – I.P.S.I.A. Legno, Mobile, Arredamento		
Localizzazione	Via Alfieri 14				
Zona di Prg approvato	Zone SR a per attrezzature a servizio degli insediamenti residenziali				
Stato di attuazione	Attuato				
Estratto aerofotogrammetrico			Stralcio ortofoto		
					
Slp	11.870,31 mq	Classi	22	Iscritti	607
Posti disponibili	/	Capienza ulteriore	/	SF	6.710,06 mq
Mq/alunno	19,55 mq	Area minima	15.357,1 mq	Δ	-8.647,04 mq
Stato di conservazione dell'immobile	Buono		Stato di conservazione della struttura	Buono	
Presenza di parcheggi pert. di uso esclusivo	No		Presenza di parcheggi nelle vicinanze	Si	
Presenza di spazi speciali	Attrezzature sportive/palestra			Si	
	Refettorio/mensa			No	
	Aule per attività integrative/laboratori			Si	
	Spazi ricreativi			Si	
	Presenza di alloggio di abitazione			Si	
Spazi aperti pertinenziali			Si		
Proprietà immobiliare	Pubblico		Gestione del servizio a cura di	Pubblico	
Foto			Foto		
					

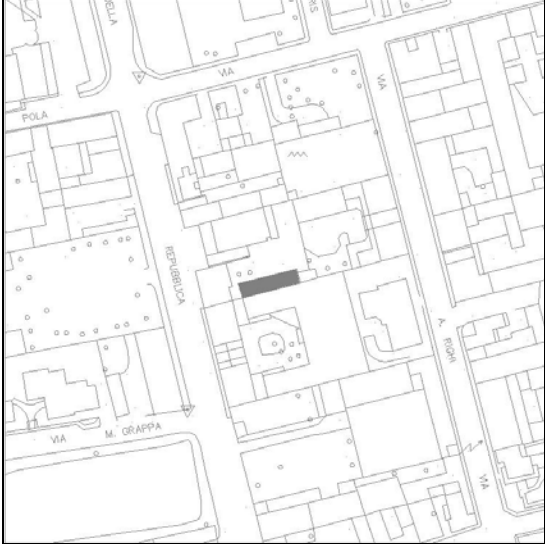



Categoria	Istruzione		Servizio	Scuola dell'infanzia	
Identificativo	15		Denominazione Servizio	Scuola dell'infanzia Cuore Immacolato di Maria	
Localizzazione	Via Nobel				
Zona di Prg approvato	Zone SR a per attrezzature a servizio degli insediamenti residenziali				
Stato di attuazione	Attuato				
Estratto aerofotogrammetrico			Stralcio ortofoto		
					
Slp	273 mq	Classi	4	Iscritti	109
Posti disponibili	/	Capienza ulteriore	/	SF	273 mq
Mq/alunno		Area minima		Δ	
Stato di conservazione dell'immobile	Buono		Stato di conservazione della struttura	Buono	
Presenza di parcheggi pert. di uso esclusivo	No		Presenza di parcheggi nelle vicinanze	Si	
Presenza di spazi speciali	Attrezzature sportive/palestra			Si	
	Refettorio/mensa			Si	
	Aule per attività integrative/laboratori			Si	
	Spazi ricreativi			Si	
	Presenza di alloggio di abitazione			Si	
Spazi aperti pertinenziali			Si		
Proprietà immobiliare	Privata		Gestione del servizio a cura di	Privata	
Foto			Foto		
					

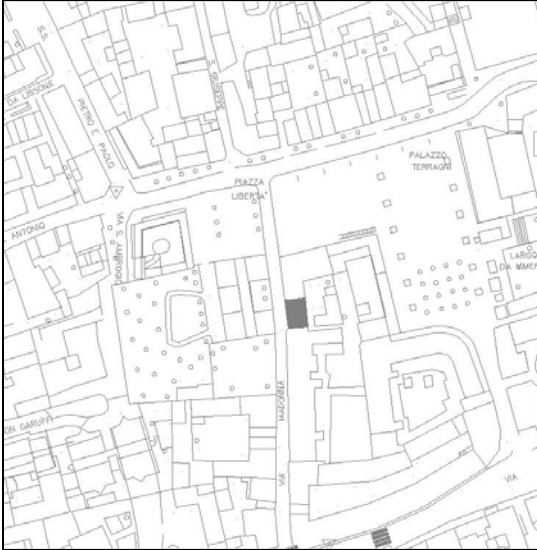



Categoria	Istruzione		Servizio	Scuola dell'infanzia	
Identificativo	16		Denominazione Servizio	Scuola dell'infanzia Maria Immacolata	
Localizzazione	Via dell'Asilo				
Zona di Prg approvato	Zone SR a per attrezzature a servizio degli insediamenti residenziali				
Stato di attuazione	Attuato				
Estratto aerofotogrammetrico			Stralcio ortofoto		
					
Slp	665 mq	Classi	5	Iscritti	137
Posti disponibili	/	Capienza ulteriore	/	SF	3.741,86 mq
Mq/alunno	/	Area minima	/	Δ	/
Stato di conservazione dell'immobile	Buono		Stato di conservazione della struttura	Buono	
Presenza di parcheggi pert. di uso esclusivo	No		Presenza di parcheggi nelle vicinanze	Si	
Presenza di spazi speciali	Attrezzature sportive/palestra		No		
	Refettorio/mensa		Si		
	Aule per attività integrative/laboratori		Si		
	Spazi ricreativi		Si		
	Presenza di alloggio di abitazione		No		
Spazi aperti pertinenziali		Si			
Proprietà immobiliare	Privata		Gestione del servizio a cura di	Privata	
Foto			Foto		
					

Categoria	Istruzione		Servizio	Scuola dell'infanzia	
Identificativo	17		Denominazione Servizio	Scuola dell'infanzia Mater Divina Provvidenza	
Localizzazione	Via de Amicis 17				
Zona di Prg approvato	Zone SR a per attrezzature a servizio degli insediamenti residenziali				
Stato di attuazione	Attuato				
Estratto aerofotogrammetrico			Stralcio ortofoto		
					
Slp	695,05 mq	Classi	5	Iscritti	140
Posti disponibili	/	Capienza ulteriore	/	SF	2.345,11 mq
Mq/alunno	4,96 mq	Area minima	3.500 mq	Δ	-1.154,89 mq
Stato di conservazione dell'immobile	Buono		Stato di conservazione della struttura	Buono	
Presenza di parcheggi pert. di uso esclusivo	No		Presenza di parcheggi nelle vicinanze	Si	
Presenza di spazi speciali	Attrezzature sportive/palestra			Si	
	Refettorio/mensa			Si	
	Aule per attività integrative/laboratori			Si	
	Spazi ricreativi			Si	
	Presenza di alloggio di abitazione			No	
	Spazi aperti pertinenziali			Si	
Proprietà immobiliare	Privata		Gestione del servizio a cura di	Privata	
Foto			Foto		
					

Categoria	Istruzione	Servizio	Scuola dell'infanzia		
Identificativo	18	Denominazione Servizio	Scuola dell'infanzia Maria Bambina		
Localizzazione	Via Orelli 21				
Zona di Prg approvato	Zone SR a per attrezzature a servizio degli insediamenti residenziali				
Stato di attuazione	Attuato				
Estratto aerofotogrammetrico			Stralcio ortofoto		
					
Slp	3.780,44 mq	Classi	9	Iscritti	247
Posti disponibili	/	Capienza ulteriore	/	SF	3.420,53 mq
Mq/alunno	15,30 mq	Area minima	6.175 mq	Δ	-2.754,47 mq
Stato di conservazione dell'immobile	Buono		Stato di conservazione della struttura	Buono	
Presenza di parcheggi pert. di uso esclusivo	No		Presenza di parcheggi nelle vicinanze	Si	
Presenza di spazi speciali	Attrezzature sportive/palestra			Si	
	Refettorio/mensa			Si	
	Aule per attività integrative/laboratori			Si	
	Spazi ricreativi			SI	
	Presenza di alloggio di abitazione			Si	
Spazi aperti pertinenziali			Si		
Proprietà immobiliare	Privata		Gestione del servizio a cura di	Privata	
Foto			Foto		
					

Categoria	Istruzione	Servizio	Asilo Nido
Identificativo	19	Denominazione Servizio	Asilo Nido "Bimbi & co S.r.l."
Localizzazione	Via F.lli Bandiera 17/a		
Zona di Prg approvato	Zona B1 residenziale con frammistione funzionale		
Stato di attuazione	Attuato		
Estratto aerofotogrammetrico		Stralcio ortofoto	
			
Slp	256,76 mq	Classi	/
Posti disponibili	48	Capienza ulteriore	8
Mq/alunno	6,41 mq	Area minima	/
Stato di conservazione dell'immobile	Buono	Stato di conservazione della struttura	Buono
Presenza di parcheggi pert. di uso esclusivo	No	Presenza di parcheggi nelle vicinanze	No
Presenza di spazi speciali	Attrezzature sportive/palestra	No	
	Refettorio/mensa	Si	
	Aule per attività integrative/laboratori	Si	
	Spazi ricreativi	Si	
	Presenza di alloggio di abitazione	No	
	Spazi aperti pertinenziali	Si	
Proprietà immobiliare	Privata	Gestione del servizio a cura di	Privata
Foto		Foto	
			

Categoria	Istruzione	Servizio	Asilo Nido
Identificativo	20	Denominazione Servizio	Asilo Nido "Coccolandia"
Localizzazione	Viale della Repubblica 65		
Zona di Prg approvato	Zona B1 residenziale con frammistione funzionale		
Stato di attuazione	Attuato		
Estratto aerofotogrammetrico		Stralcio ortofoto	
			
Slp	119,95 mq	Classi	/
Posti disponibili	28	Capienza ulteriore	/
Mq/alunno	4,28 mq	Area minima	/
Stato di conservazione dell'immobile	Buono	Stato di conservazione della struttura	Buono
Presenza di parcheggi pert. di uso esclusivo	No	Presenza di parcheggi nelle vicinanze	Si
Presenza di spazi speciali	Attrezzature sportive/palestra		No
	Refettorio/mensa		Si
	Aule per attività integrative/laboratori		Si
	Spazi ricreativi		Si
	Presenza di alloggio di abitazione		No
Spazi aperti pertinenziali		No	
Proprietà immobiliare	Privata	Gestione del servizio a cura di	Privata
Foto		Foto	
			

Categoria	Istruzione	Servizio	Asilo Nido
Identificativo	21	Denominazione Servizio	Asilo nido "Officina della Fiabe"
Localizzazione	Via Madonna 5		
Zona di Prg approvato	Zona B1 residenziale con frammistione funzionale		
Stato di attuazione	Attuato		
Estratto aerofotogrammetrico		Stralcio ortofoto	
			
Slp	98,24 mq	Classi	/
Posti disponibili	22	Capienza ulteriore	/
Mq/alunno	4,65 mq	Area minima	/
Stato di conservazione dell'immobile	Buono	Stato di conservazione della struttura	Buono
Presenza di parcheggi pert. di uso esclusivo	No	Presenza di parcheggi nelle vicinanze	Si
Presenza di spazi speciali	Attrezzature sportive/palestra		No
	Refettorio/mensa		Si
	Aule per attività integrative/laboratori		Si
	Spazi ricreativi		Si
	Presenza di alloggio di abitazione		No
Spazi aperti pertinenziali		No	
Proprietà immobiliare	Privata	Gestione del servizio a cura di	Privata
Foto		Foto	
			

Categoria	Istruzione	Servizio	Asilo Nido
Identificativo	22	Denominazione Servizio	Asilo Nido "Piccole birbe"
Localizzazione	Via Buonarroti 118		
Zona di Prg approvato	Zona B1 residenziale con frammistione funzionale		
Stato di attuazione	Attuato		

Estratto aerofotogrammetrico		Stralcio ortofoto	
-------------------------------------	---	--------------------------	--

Slp	156,87 mq	Classi	/	Iscritti	19
Posti disponibili	27	Capienza ulteriore	8/10	SF	624,95 mq
Mq/alunno	8,25 mq	Area minima	/	Δ	/

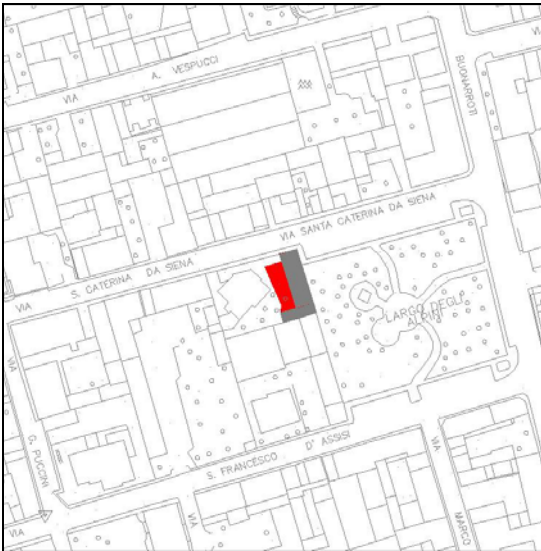


Stato di conservazione dell'immobile	Buono	Stato di conservazione della struttura	Buono
---	-------	---	-------

Presenza di parcheggi pert. di uso esclusivo	No	Presenza di parcheggi nelle vicinanze	Si
---	----	--	----

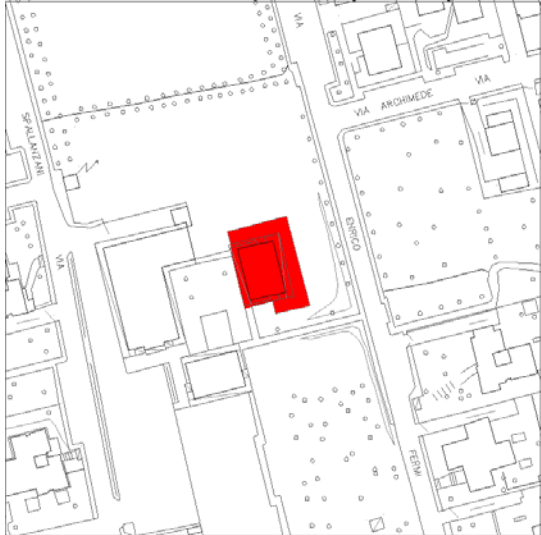

Presenza di spazi speciali	Attrezzature sportive/palestra	No
	Refettorio/mensa	Si
	Aule per attività integrative/laboratori	Si
	Spazi ricreativi	Si
	Presenza di alloggio di abitazione	No
	Spazi aperti pertinenziali	Si

Proprietà immobiliare	Privata	Gestione del servizio a cura di	Privata
------------------------------	---------	--	---------

Foto		Foto	
-------------	---	-------------	--

Categoria	Istruzione	Servizio	Asilo Nido
Identificativo	23	Denominazione Servizio	Asilo Nido "Divertimondo"
Localizzazione	Via Santa Caterina da Siena		
Zona di Prg approvato	Zona B1 residenziale con frammistione funzionale		
Stato di attuazione	Attuato		
Estratto aerofotogrammetrico		Stralcio ortofoto	
			
Slp	193,54 mq	Classi	/
Posti disponibili	18	Capienza ulteriore	3
Mq/alunno	12,90 mq	Area minima	/
Stato di conservazione dell'immobile	Buono	Stato di conservazione della struttura	Buono
Presenza di parcheggi pert. di uso esclusivo	No	Presenza di parcheggi nelle vicinanze	Si
Presenza di spazi speciali	Attrezzature sportive/palestra		No
	Refettorio/mensa		Si
	Aule per attività integrative/laboratori		Si
	Spazi ricreativi		Si
	Presenza di alloggio di abitazione		Si
Spazi aperti pertinenziali		Si	
Proprietà immobiliare	Privata	Gestione del servizio a cura di	Privata
Foto		Foto	
			

Categoria	Istruzione	Servizio	Asilo Nido
Identificativo	24	Denominazione Servizio	Asilo Nido "First step in English"
Localizzazione	Via Spallanzani 55/a		
Zona di Prg approvato	Zone SR a per attrezzature a servizio degli insediamenti residenziali		
Stato di attuazione	Attuato		

Estratto aerofotogrammetrico		Stralcio ortofoto	
-------------------------------------	---	--------------------------	--



Slp	268 mq	Classi	/	Iscritti	Variabili
Posti disponibili	Variabile	Capienza ulteriore	/	SF	757 mq
Mq/alunno	/	Area minima	/	Δ	/

Stato di conservazione dell'immobile	Buono	Stato di conservazione della struttura	Buono
---	-------	---	-------

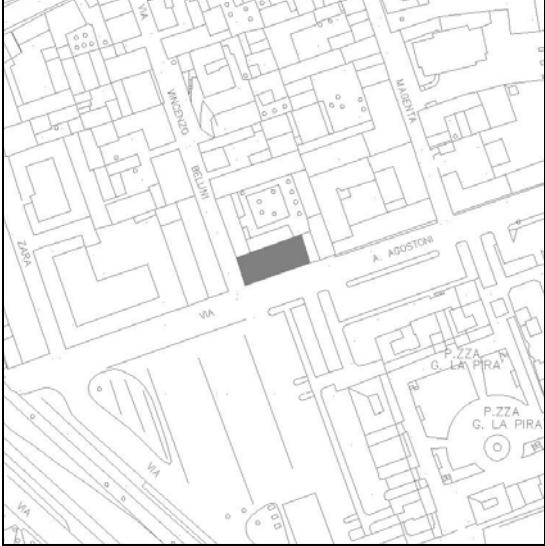



Presenza di parcheggi pert. di uso esclusivo	No	Presenza di parcheggi nelle vicinanze	Si
---	----	--	----

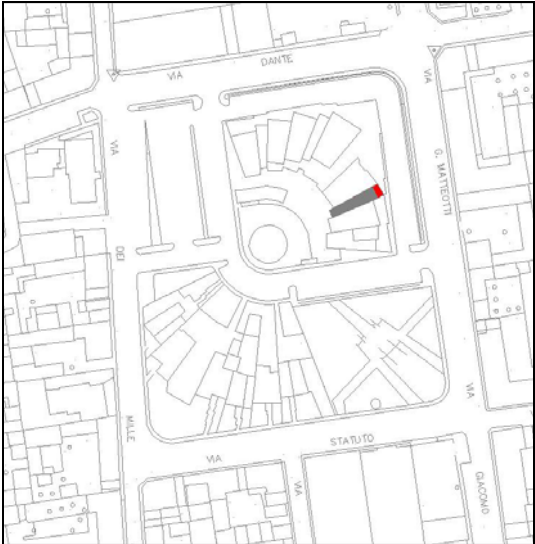



Presenza di spazi speciali	Attrezzature sportive/palestra	No
	Refettorio/mensa	Si
	Aule per attività integrative/laboratori	Si
	Spazi ricreativi	Si
	Presenza di alloggio di abitazione	No
	Spazi aperti pertinenziali	Si

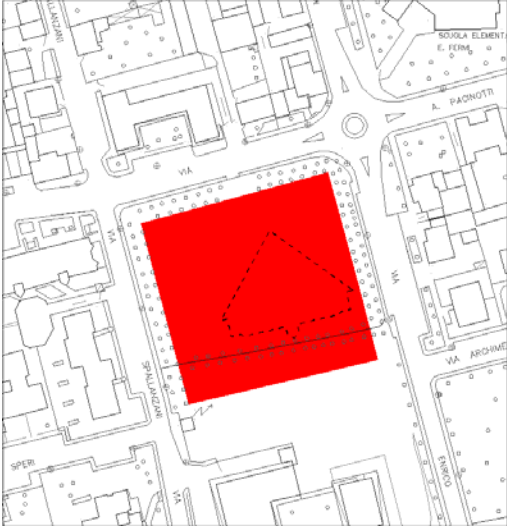

Proprietà immobiliare	Privata	Gestione del servizio a cura di	Privata
------------------------------	---------	--	---------

Foto		Foto	
-------------	---	-------------	--

Categoria	Istruzione		Servizio	Asilo Nido	
Identificativo	25		Denominazione Servizio	Asilo Nido "Baby world happy children"	
Localizzazione	Via Cavallotti 3				
Zona di Prg approvato	Zona B1 residenziale con frammistione funzionale				
Stato di attuazione	Attuato				
Estratto aerofotogrammetrico			Stralcio ortofoto		
					
Slp	248,42 mq	Classi	/	Iscritti	40
Posti disponibili	48	Capienza ulteriore	8	SF	270,65 mq
Mq/alunno	6,21 mq	Area minima	/	Δ	/
Stato di conservazione dell'immobile	Buono		Stato di conservazione della struttura	Buono	
Presenza di parcheggi pert. di uso esclusivo	No		Presenza di parcheggi nelle vicinanze	Si	
Presenza di spazi speciali	Attrezzature sportive/palestra		No		
	Refettorio/mensa		Si		
	Aule per attività integrative/laboratori		Si		
	Spazi ricreativi		Si		
	Presenza di alloggio di abitazione		No		
Spazi aperti pertinenziali		No			
Proprietà immobiliare	Privata		Gestione del servizio a cura di	Privata	
Foto			Foto		
					

Categoria	Istruzione	Servizio	Asilo Nido		
Identificativo	26	Denominazione Servizio	Asilo Nido "Ciuf ciuf"		
Localizzazione	Via Bellini 13				
Zona di Prg approvato	Zona B1 residenziale con frammistione funzionale				
Stato di attuazione	Attuato				
Estratto aerofotogrammetrico			Stralcio ortofoto		
					
Slp	281,39 mq	Classi	/	Iscritti	Variabile
Posti disponibili	Variabili	Capienza ulteriore	Variabile	SF	289,39 mq
Mq/alunno	/	Area minima	/	Δ	/
Stato di conservazione dell'immobile	Ottimo		Stato di conservazione della struttura	Ottimo	
Presenza di parcheggi pert. di uso esclusivo	No		Presenza di parcheggi nelle vicinanze	Si	
Presenza di spazi speciali	Attrezzature sportive/palestra			No	
	Refettorio/mensa			Si	
	Aule per attività integrative/laboratori			Si	
	Spazi ricreativi			Si	
	Presenza di alloggio di abitazione			No	
	Spazi aperti pertinenziali			No	
Proprietà immobiliare	Privato		Gestione del servizio a cura di	Privato	
Foto			Foto		
					

Categoria	Istruzione	Servizio	Asilo Nido
Identificativo	27	Denominazione Servizio	Asilo Nido bilingue "Piccolo Lord"
Localizzazione	Via Matteotti 61		
Zona di Prg approvato	Zona B1 residenziale con frammistione funzionale		
Stato di attuazione	Attuato		
Estratto aerofotogrammetrico		Stralcio ortofoto	
			
Slp	73,54 mq	Classi	/
Posti disponibili	Variabili	Capienza ulteriore	/
Mq/alunno	/	Area minima	/
Stato di conservazione dell'immobile	Buono	Stato di conservazione della struttura	Buono
Presenza di parcheggi pert. di uso esclusivo	No	Presenza di parcheggi nelle vicinanze	Si
Presenza di spazi speciali	Attrezzature sportive/palestra		No
	Refettorio/mensa		Si
	Aule per attività integrative/laboratori		Si
	Spazi ricreativi		Si
	Presenza di alloggio di abitazione		No
Spazi aperti pertinenziali		No	
Proprietà immobiliare	Privata	Gestione del servizio a cura di	Privata
Foto		Foto	
			

Categoria	Istruzione	Servizio	Scuola dell'infanzia
Identificativo	28	Denominazione Servizio	Scuola dell'infanzia
Localizzazione	Via Spallanzani		
Zona di Prg approvato	Zone SR a per attrezzature a servizio degli insediamenti residenziali		
Stato di attuazione	In fase di attuazione		
Estratto aerofotogrammetrico		Stralcio ortofoto	
			
Slp	1.307 mq	Classi	
Posti disponibili		Capienza ulteriore	
Mq/alunno		Area minima	
Stato di conservazione dell'immobile		Stato di conservazione della struttura	
Presenza di parcheggi pert. di uso esclusivo	No	Presenza di parcheggi nelle vicinanze	Si
Presenza di spazi speciali	Attrezzature sportive/palestra		No
	Refettorio/mensa		Si
	Aule per attività integrative/laboratori		Si
	Spazi ricreativi		Si
	Presenza di alloggio di abitazione		No
	Spazi aperti pertinenziali		Si
Proprietà immobiliare	Pubblica	Gestione del servizio a cura di	Pubblico
Foto		Foto	
